

---

# Vedlegg til Notat 2013–14

---

Verdiskaping i landbruk og  
landbruksbasert  
virksomhet i Buskerud

## Kommunesider Buskerud





# Kommunesider for Buskerud

---

Dette notatet inneholder en side med informasjon for hver kommune i Buskerud. Denne informasjonen er dels offentlig tilgjengelig statistikk fra Statistisk sentralbyrå (SSB), dels er det resultater fra prosjektet *Verdiskaping i landbruk og landbruksbasert virksomhet i Buskerud*<sup>1</sup>. Dette prosjektet har vært et samarbeidsprosjekt mellom Norsk institutt for landbruksøkonomisk forskning (NILF) og Østlandsforskning (ØF), og er gjennomført på oppdrag fra Fylkesmannen i Buskerud og Buskerud fylkeskommune.

## Statistikk hentet fra SSB

- antall innbyggere
- totalt areal i kommunen, km<sup>2</sup>
- jordbruksareal, km<sup>2</sup>
- produktivt skogareal, km<sup>2</sup>
- avvirking, m<sup>3</sup>
- antall landbrukseiendommer
- antall jordbruksbedrifter
- andel sysselsatte
- andel sysselsatte i primærnæring
- andel sysselsatte i offentlig forvaltning
- antall sysselsatte i skogbruksnæringa
- antall sysselsatte i landbruksbasert industri

## Resultater fra beregninger<sup>1</sup>, NILF og ØF

- bruttoprodukt jordbruk, mill. kr
- bruttoprodukt skogbruk, mill. kr
- bruttoprodukt tilleggsnæring, mill. kr
- bruttoprodukt landbruksbasert industri, mill. kr
- verdiskaping fra landbruk og landbruksbasert industri som prosent av total verdiskaping i kommunen
- antall årsverk i jordbruket
- antall årsverk i tilleggsnæring

I tillegg til statistikk fra SSB og resultater fra egne beregninger, inneholder kommunesidene også en figur som viser verdiskaping fra jordbruket i kommunen fordelt på ulike driftsformer.

Bruttoprodukt er brukt som mål på verdiskaping. Bruttoprodukt er definert som summen av inntekter inkludert verdien av familiens arbeid på nyanlegg, fratrukket alle kostnader unntatt avskrivninger, leid hjelp, og jordleie.

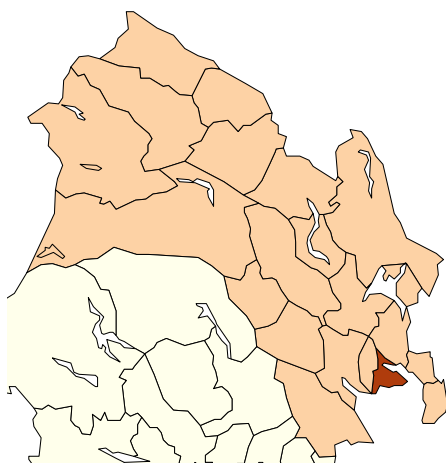
Alle resultatene fra verdiskapingsberegningene som presenteres for kommunene, er også presentert i Knutsen m.fl. (2013), men er her samlet for hver kommune. I Knutsen m.fl. (2013) er også metoder og datagrunnlag nærmere beskrevet. Det er en del usikkerhetsmomenter i grunnlaget for beregningene, spesielt på kommunenivå. Dette må det tas hensyn til når resultatene tolkes og brukes.

Kommunene er sortert etter kommunenummer.

---

<sup>1</sup> Knutsen m.fl. (2013). NILF-notat 2013–14. Verdiskaping i landbruk og landbruksbasert virksomhet i Buskerud.

# 0602 Drammen



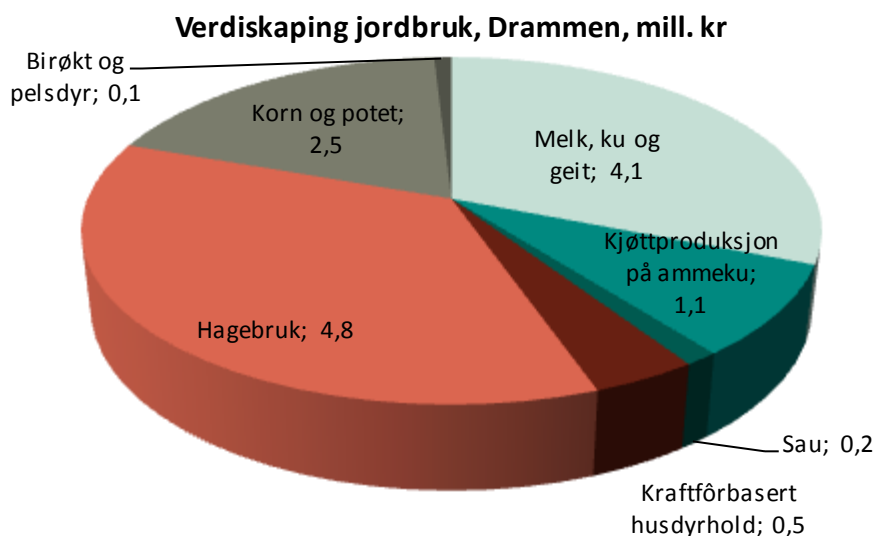
Statistikk (SSB), 2011:

Antall innbyggere	64 597
Totalt areal, km <sup>2</sup>	138
Jordbruksareal i drift, km <sup>2</sup>	9,5
Produktivt skogareal, km <sup>2</sup>	81,6
Avvirkning, m <sup>3</sup>	9 585
Antall landbrukseiendommer	218
Antall jordbruksbedrifter	38
Andel sysselsatte	67 %
Sysselsatte i primærnæring	0,4 %
Sysselsatte i offentlig forvaltning	5 %

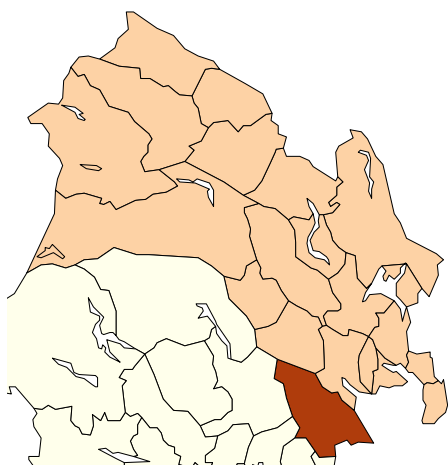
Bykommune og administrasjonssentrum for Buskerud. Variert næringsliv, de største næringene er helse og sosial, handel og industri.

*Beregninger, 2011, verdiskaping som bruttoprodukt*

Bruttoprodukt jordbruk, mill. kr	13,3
Bruttoprodukt skogbruk, mill. kr	7,4
Bruttoprodukt gårdsbasert tilleggsnæring, mill. kr	2,1
Bruttoprodukt landbruksbasert industri, mill. kr	154
Totalt bruttoprodukt kommune, mill. kr	23 910
Verdiskaping landbr. og landbr.basert industri, % av verdiskaping kommune	1 %
Årsverk jordbruk	32
Antall sysselsatte skogbruksnæringa (SSB)	12
Årsverk tilleggsnæring	3
Antall sysselsatte i landbruksbasert industri (SSB)	272



# 0604 Kongsberg



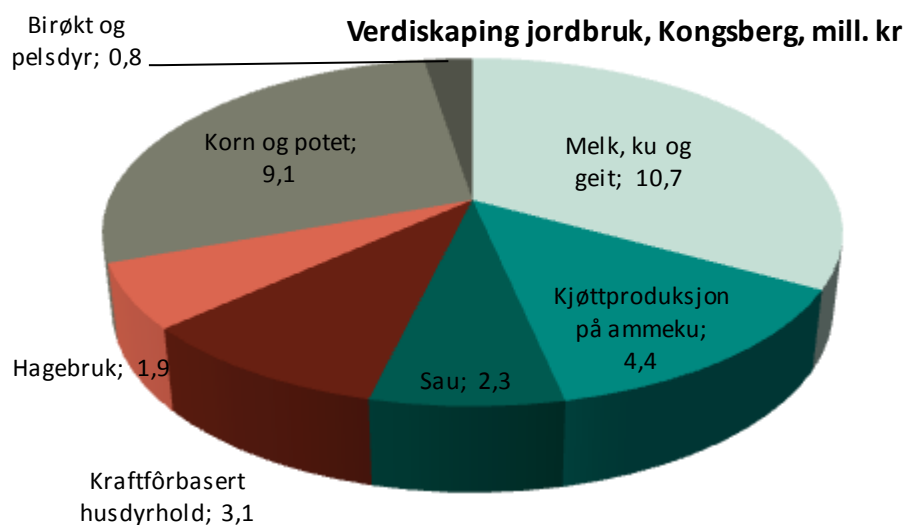
Statistikk (SSB), 2011:

Antall innbyggere	25 479
Totalt areal, km <sup>2</sup>	793
Jordbruksareal i drift, km <sup>2</sup>	36,8
Produktivt skogareal, km <sup>2</sup>	513,3
Avvirkning, m <sup>3</sup>	82 945
Antall landbrukseiendommer	760
Antall jordbruksbedrifter	150
Andel sysselsatte	72 %
Sysselsatte i primærnæring	1 %
Sysselsatte i offentlig forvaltning	4 %

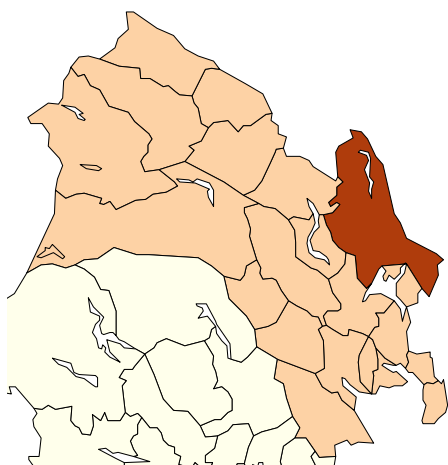
Bykommune i Buskerud. Kongsberg er Norges eldste industriby. Dagens næringsliv er preget av mange høyteknologiske bedrifter.

*Beregninger, 2011, verdiskaping som bruttoprodukt*

Bruttoprodukt jordbruk, mill. kr	32,3
Bruttoprodukt skogbruk, mill. kr	36,2
Bruttoprodukt gårdsbasert tilleggsnæring, mill. kr	11,9
Bruttoprodukt landbruksbasert industri, mill. kr	18
Totalt bruttoprodukt kommune, mill. kr	11 181
Verdiskaping landbr. og landbr.basert industri, % av verdiskaping kommune	1 %
Årsverk jordbruk	103
Antall sysselsatte skogbruksnæringa (SSB)	64
Årsverk tilleggsnæring	16
Antall sysselsatte i landbruksbasert industri (SSB)	36



# 0605 Ringerike



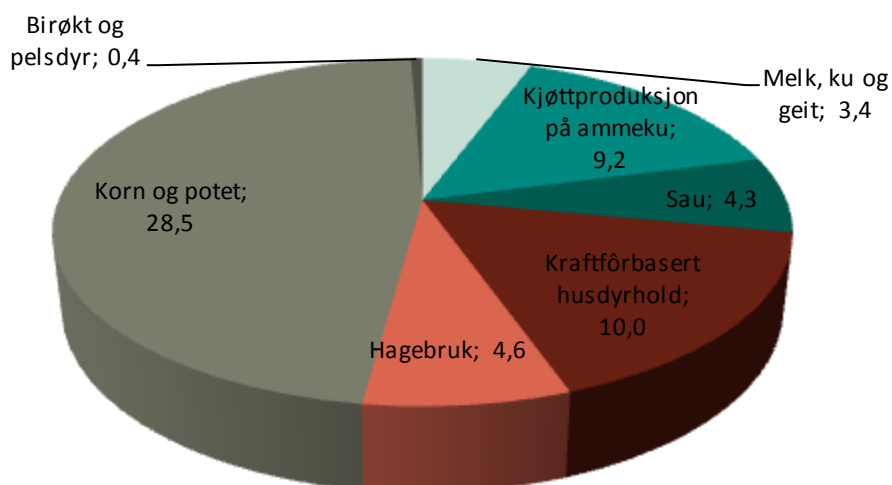
Statistikk (SSB), 2011:

Antall innbyggere	29 236
Totalt areal, km <sup>2</sup>	1 555
Jordbruksareal i drift, km <sup>2</sup>	73,2
Produktivt skogareal, km <sup>2</sup>	1 091,3
Avvirkning, m <sup>3</sup>	221 657
Antall landbrukseiendommer	1 277
Antall jordbruksbedrifter	271
Andel sysselsatte	67 %
Sysselsatte i primærnæring	2 %
Sysselsatte i offentlig forvaltning	5 %

Buskeruds største jord- og skogbrukskommune, og er den kommunen som har flest arbeidsplasser i skogbasert industri.

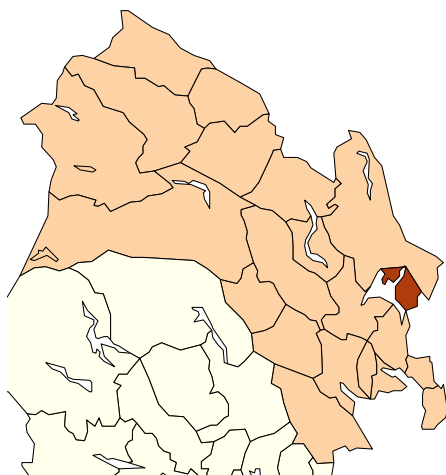
*Beregninger, 2011, verdiskaping som bruttoprodukt*

Bruttoprodukt jordbruk, mill. kr	60,4
Bruttoprodukt skogbruk, mill. kr	108,3
Bruttoprodukt gårdsbasert tilleggsnæring, mill. kr	19,6
Bruttoprodukt landbruksbasert industri, mill. kr	299
Totalt bruttoprodukt kommune, mill. kr	9 670
Verdiskaping landbr. og landbr.basert industri, % av verdiskaping kommune	5 %
Årsverk jordbruk	170
Antall sysselsatte skogbruksnæringa (SSB)	108
Årsverk tilleggsnæring	22
Antall sysselsatte i landbruksbasert industri (SSB)	567



Verdiskaping jordbruk, Ringerike, mill. kr

# 0612 Hole



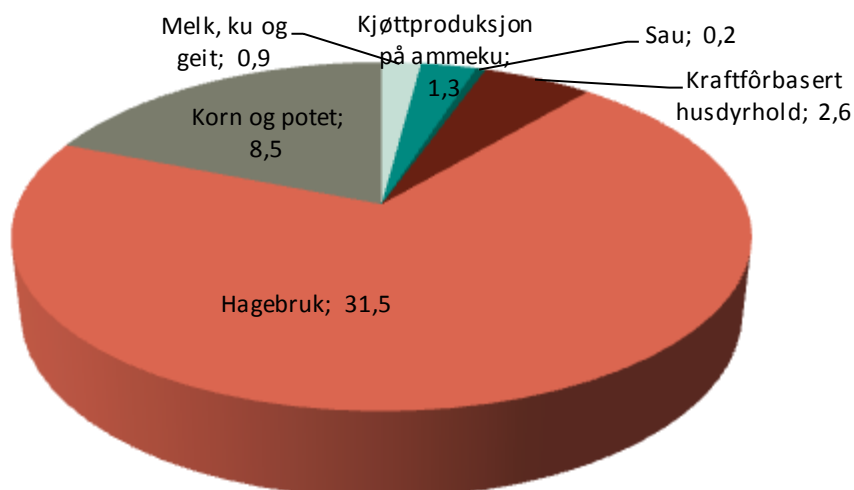
Statistikk (SSB), 2011:

Antall innbyggere	6 322
Totalt areal, km <sup>2</sup>	193
Jordbruksareal i drift, km <sup>2</sup>	21,5
Produktivt skogareal, km <sup>2</sup>	92,8
Avvirkning, m <sup>3</sup>	21 919
Antall landbrukseiendommer	270
Antall jordbruksbedrifter	76
Andel sysselsatte	70 %
Sysselsatte i primærnæring	4 %
Sysselsatte i offentlig forvaltning	6 %

Jordbruket er dominert av hagebruk, lite husdyrproduksjon i kommunen.

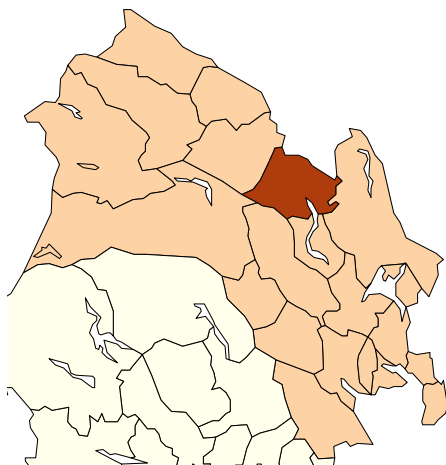
*Beregninger, 2011, verdiskaping som bruttoprodukt*

Bruttoprodukt jordbruk, mill. kr	45,0
Bruttoprodukt skogbruk, mill. kr	10,6
Bruttoprodukt gårdsbasert tilleggsnæring, mill. kr	4,2
Bruttoprodukt landbruksbasert industri, mill. kr	1
Totalt bruttoprodukt kommune, mill. kr	1 104
Verdiskaping landbr. og landbr.basert industri, % av verdiskaping kommune	6 %
Årsverk jordbruk	99
Antall sysselsatte skogbruksnæringa (SSB)	8
Årsverk tilleggsnæring	7
Antall sysselsatte i landbruksbasert industri (SSB)	2



Verdiskaping jordbruk, Hole, mill. kr

# 0615 Flå



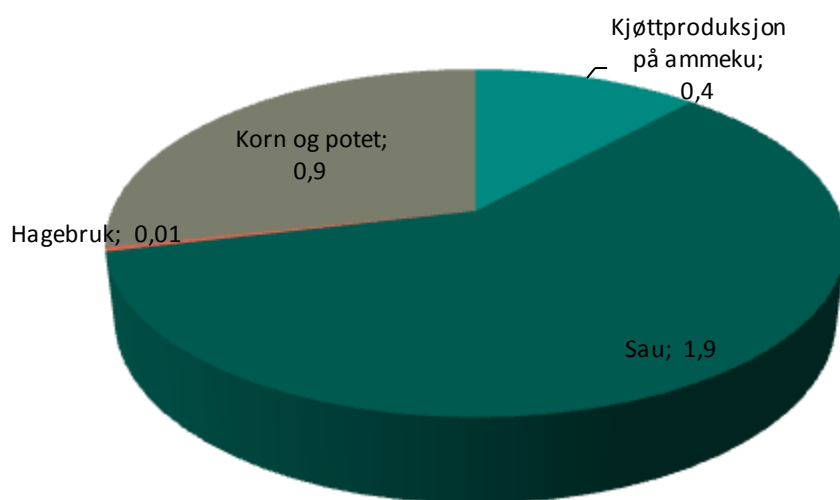
Statistikk (SSB), 2011:

Antall innbyggere	1 034
Totalt areal, km <sup>2</sup>	704
Jordbruksareal i drift, km <sup>2</sup>	4,7
Produktivt skogareal, km <sup>2</sup>	296,2
Avvirkning, m <sup>3</sup>	31 268
Antall landbrukseiendommer	187
Antall jordbruksbedrifter	35
Andel sysselsatte	73 %
Sysselsatte i primærnæring	7 %
Sysselsatte i offentlig forvaltning	5 %

Landbrukskommune syd i Hallingdal. Landbruk viktigste næring.

*Beregninger, 2011, verdiskaping som bruttoprodukt*

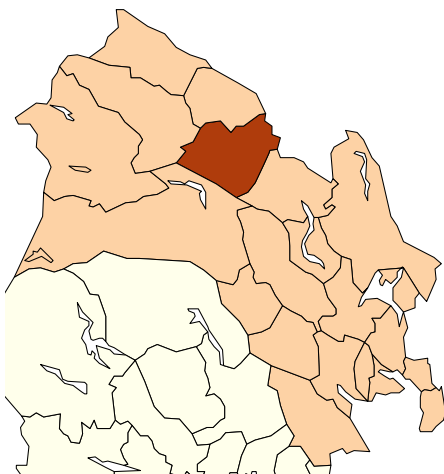
Bruttoprodukt jordbruk, mill. kr	3,2
Bruttoprodukt skogbruk, mill. kr	13,4
Bruttoprodukt gårdsbasert tilleggsnæring, mill. kr	2,5
Bruttoprodukt landbruksbasert industri, mill. kr	-
Totalt bruttoprodukt kommune, mill. kr	259
Verdiskaping landbr. og landbr.basert industri, % av verdiskaping kommune	7 %
Årsverk jordbruk	14
Antall sysselsatte skogbruksnæringa (SSB)	18
Årsverk tilleggsnæring	3
Antall sysselsatte i landbruksbasert industri (SSB)	-



Verdiskaping jordbruk, Flå, mill. kr



# 0616 Nes



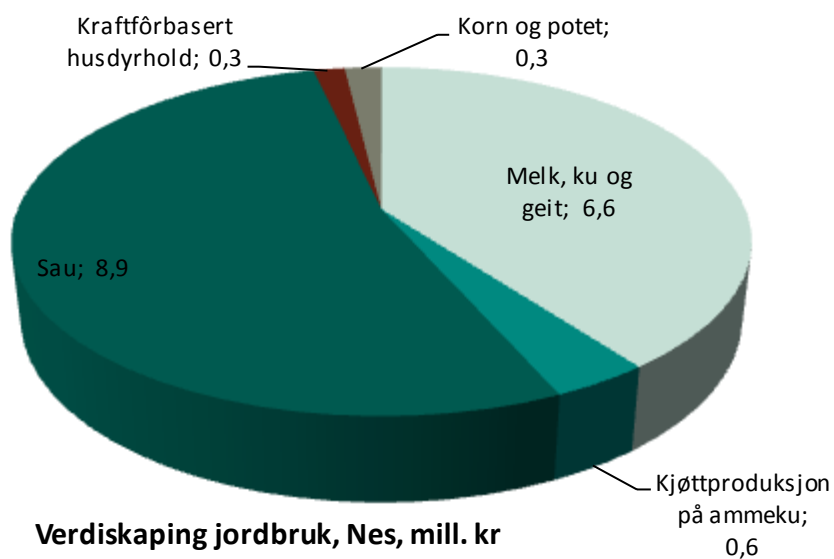
Statistikk (SSB), 2011:

Antall innbyggere	3 452
Totalt areal, km <sup>2</sup>	810
Jordbruksareal i drift, km <sup>2</sup>	15,5
Produktivt skogareal, km <sup>2</sup>	272,9
Avvirkning, m <sup>3</sup>	47 916
Antall landbrukseiendommer	482
Antall jordbruksbedrifter	98
Andel sysselsatte	73 %
Sysselsatte i primærnæring	5 %
Sysselsatte i offentlig forvaltning	4 %

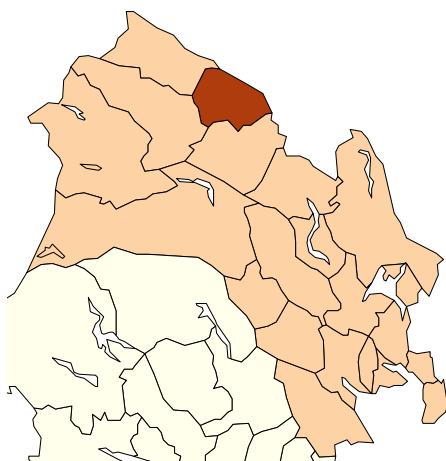
Turistkommune. Jordbruket preget av grovfôrbasert husdyrhold.

*Beregninger, 2011, verdiskaping som bruttoprodukt*

Bruttoprodukt jordbruk, mill. kr	16,7
Bruttoprodukt skogbruk, mill. kr	14,5
Bruttoprodukt gårdsbasert tilleggsnæring, mill. kr	8,4
Bruttoprodukt landbruksbasert industri, mill. kr	10
Totalt bruttoprodukt kommune, mill. kr	994
Verdiskaping landbr. og landbr.basert industri, % av verdiskaping kommune	5 %
Årsverk jordbruk	70
Antall sysselsatte skogbruksnæringa (SSB)	19
Årsverk tilleggsnæring	16
Antall sysselsatte i landbruksbasert industri (SSB)	21



# 0617 Gol



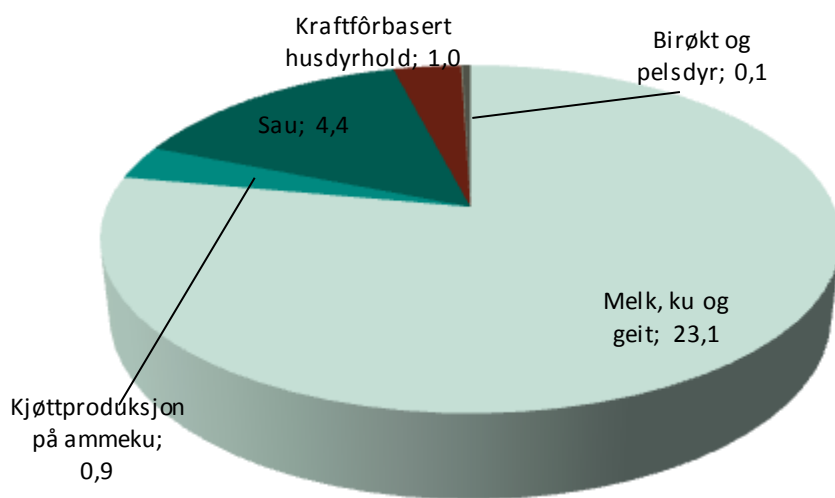
Statistikk (SSB), 2011:

Antall innbyggere	4 581
Totalt areal, km <sup>2</sup>	532
Jordbruksareal i drift, km <sup>2</sup>	22,3
Produktivt skogareal, km <sup>2</sup>	179,7
Avvirkning, m <sup>3</sup>	46 413
Antall landbrukseiendommer	479
Antall jordbruksbedrifter	116
Andel sysselsatte	73 %
Sysselsatte i primærnæring	4 %
Sysselsatte i offentlig forvaltning	4 %

Fjellkommune i Hallingdal. Jordbruket er preget av grovfôrbasert husdyrhold. Nest størst melkeproduksjon av kommunene i Buskerud. Landbruksbasert industri er viktig i kommunen. Turisme.

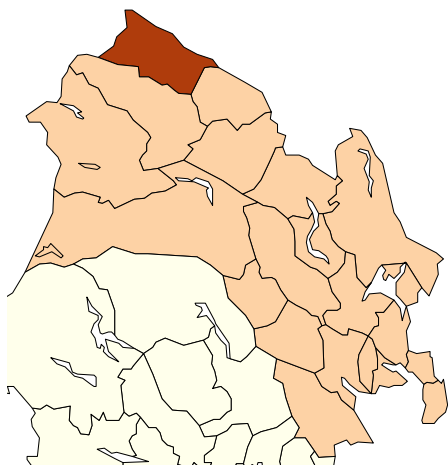
Beregninger, 2011, verdiskaping som bruttoprodukt

Bruttoprodukt jordbruk, mill. kr	29,7
Bruttoprodukt skogbruk, mill. kr	12,9
Bruttoprodukt gårdsbasert tilleggsnæring, mill. kr	9,2
Bruttoprodukt landbruksbasert industri, mill. kr	79
Totalt bruttoprodukt kommune, mill. kr	2 003
Verdiskaping landbr. og landbr.basert industri, % av verdiskaping kommune	7 %
Årsverk jordbruk	104
Antall sysselsatte skogbruksnæringa (SSB)	16
Årsverk tilleggsnæring	17
Antall sysselsatte i landbruksbasert industri (SSB)	118



Verdiskaping jordbruk, Gol, mill. kr

# 0618 Hemsedal



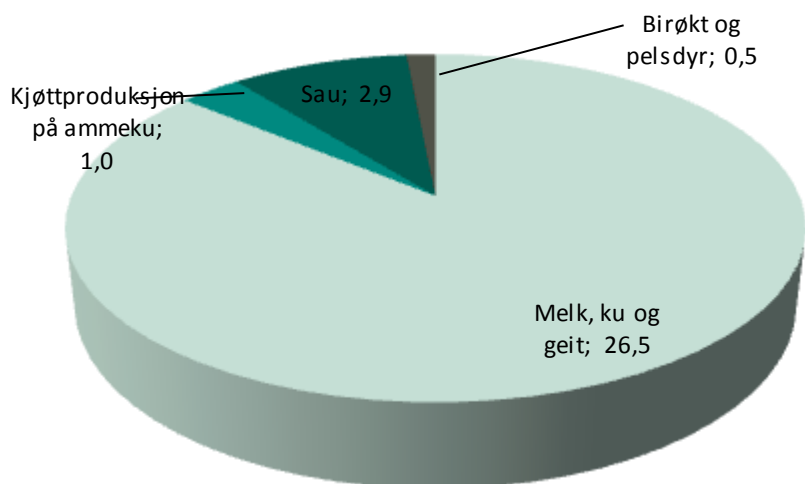
Statistikk (SSB), 2011:

Antall innbyggere	2 228
Totalt areal, km <sup>2</sup>	754
Jordbruksareal i drift, km <sup>2</sup>	20,3
Produktivt skogareal, km <sup>2</sup>	49,7
Avvirkning, m <sup>3</sup>	12 263
Antall landbrukseiendommer	223
Antall jordbruksbedrifter	79
Andel sysselsatte	76 %
Sysselsatte i primærnæring	8 %
Sysselsatte i offentlig forvaltning	5 %

Fjellkommune med sterkt utbygd turisme. Jordbruk er hovednæring og Hemsedal har størst melkeproduksjon i Buskerud.

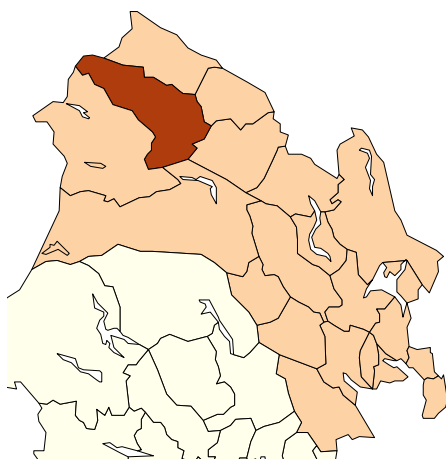
*Beregninger, 2011, verdiskaping som bruttoprodukt*

Bruttoprodukt jordbruk, mill. kr	30,8
Bruttoprodukt skogbruk, mill. kr	3,1
Bruttoprodukt gårdsbasert tilleggsnæring, mill. kr	10,7
Bruttoprodukt landbruksbasert industri, mill. kr	18
Totalt bruttoprodukt kommune, mill. kr	664
Verdiskaping landbr. og landbr.basert industri, % av verdiskaping kommune	9 %
Årsverk jordbruk	91
Antall sysselsatte skogbruksnæringa (SSB)	2
Årsverk tilleggsnæring	23
Antall sysselsatte i landbruksbasert industri (SSB)	25



Verdiskaping jordbruk, Hemsedal, mill. kr

# 0619 Ål



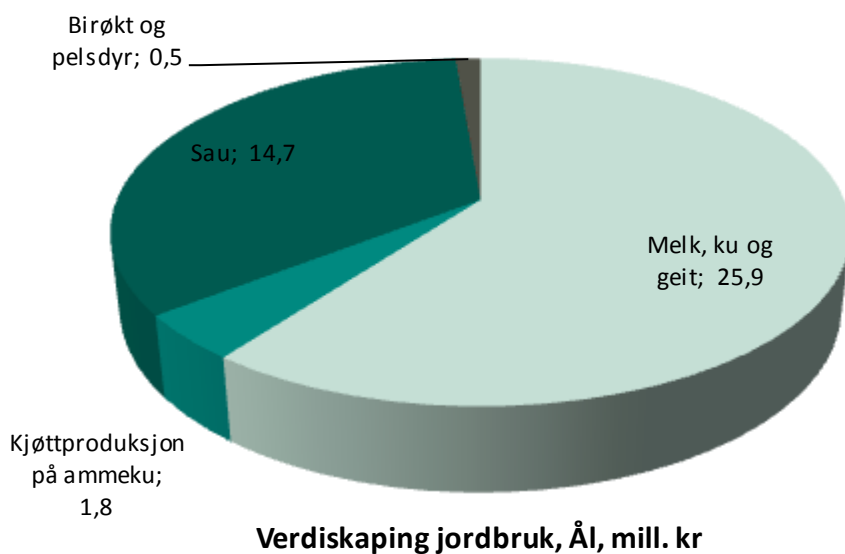
Statistikk (SSB), 2011:

Antall innbyggere	4 741
Totalt areal, km <sup>2</sup>	1 175
Jordbruksareal i drift, km <sup>2</sup>	39,3
Produktivt skogareal, km <sup>2</sup>	154,9
Avvirkning, m <sup>3</sup>	33 910
Antall landbrukseiendommer	573
Antall jordbruksbedrifter	170
Andel sysselsatte	74 %
Sysselsatte i primærnæring	7 %
Sysselsatte i offentlig forvaltning	5 %

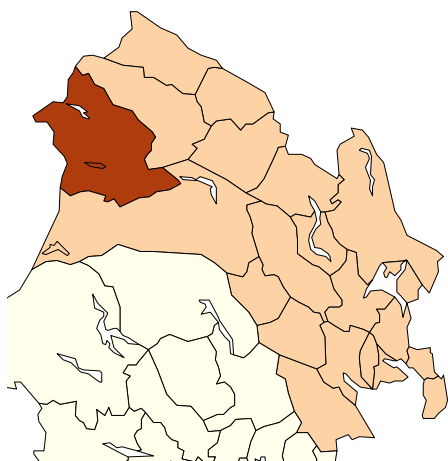
Fjellkommune, 81 % av arealet er fjell og vidde over 900 moh. Landbruk viktigste næring. Turistnæring har stor betydning.

*Beregninger, 2011, verdiskaping som bruttoprodukt*

Bruttoprodukt jordbruk, mill. kr	43,0
Bruttoprodukt skogbruk, mill. kr	12,2
Bruttoprodukt gårdsbasert tilleggsnæring, mill. kr	17,1
Bruttoprodukt landbruksbasert industri, mill. kr	31
Totalt bruttoprodukt kommune, mill. kr	1 724
Verdiskaping landbr. og landbr.basert industri, % av verdiskaping kommune	6 %
Årsverk jordbruk	177
Antall sysselsatte skogbruksnæringa (SSB)	21
Årsverk tilleggsnæring	26
Antall sysselsatte i landbruksbasert industri (SSB)	63



# 0620 Hol



Statistikk (SSB), 2011:

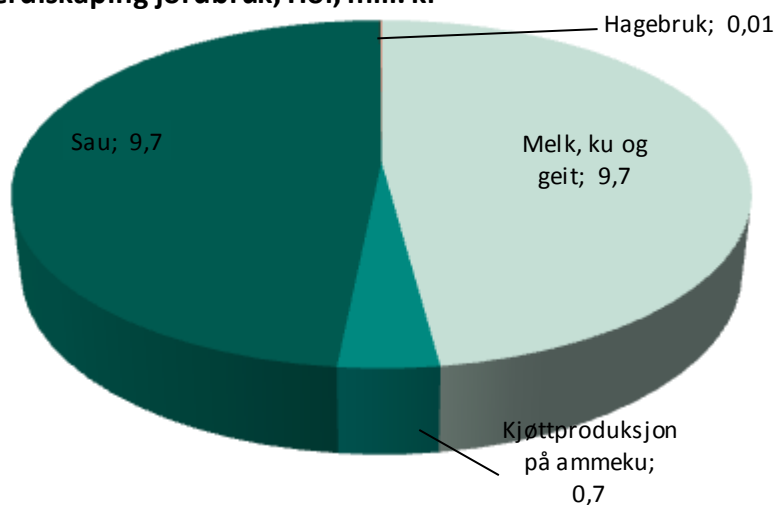
Antall innbyggere	4 457
Totalt areal, km <sup>2</sup>	1 855
Jordbruksareal i drift, km <sup>2</sup>	18,2
Produktivt skogareal, km <sup>2</sup>	88,5
Avvirkning, m <sup>3</sup>	9 939
Antall landbrukseiendommer	397
Antall jordbruksbedrifter	91
Andel sysselsatte	75 %
Sysselsatte i primærnæring	3 %
Sysselsatte i offentlig forvaltning	4 %

Fjellkommune øverst i Hallingdal, 91 % av arealet mer enn 900 moh. Turisme er hovednæring i kommunen. Industri og kraftproduksjon. Jordbruket preget av grovfôrbasert husdyrproduksjon.

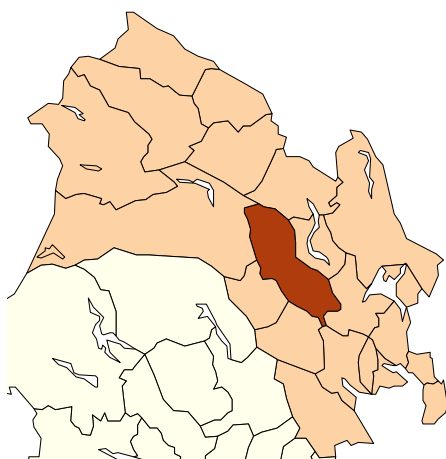
Beregninger, 2011, verdiskaping som bruttoprodukt

Bruttoprodukt jordbruk, mill. kr	20,2
Bruttoprodukt skogbruk, mill. kr	5,2
Bruttoprodukt gårdsbasert tilleggsnæring, mill. kr	11,9
Bruttoprodukt landbruksbasert industri, mill. kr	4
Totalt bruttoprodukt kommune, mill. kr	1 501
Verdiskaping landbr. og landbr.basert industri, % av verdiskaping kommune	3 %
Årsverk jordbruk	90
Antall sysselsatte skogbruksnæringa (SSB)	2
Årsverk tilleggsnæring	17
Antall sysselsatte i landbruksbasert industri (SSB)	8

Verdiskaping jordbruk, Hol, mill. kr



# 0621 Sigdal



Statistikk (SSB), 2011:

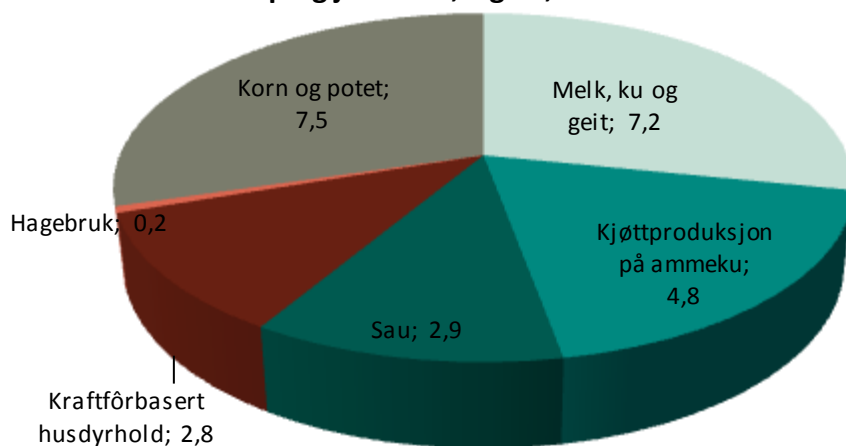
Antall innbyggere	3 535
Totalt areal, km <sup>2</sup>	842
Jordbruksareal i drift, km <sup>2</sup>	32,5
Produktivt skogareal, km <sup>2</sup>	474,5
Avvirkning, m <sup>3</sup>	88 357
Antall landbrukseiendommer	566
Antall jordbruksbedrifter	180
Andel sysselsatte	77 %
Sysselsatte i primærnæring	9 %
Sysselsatte i offentlig forvaltning	4 %

Jord- og skogbrukskommune. Trevare- og møbelindustri, turisme.

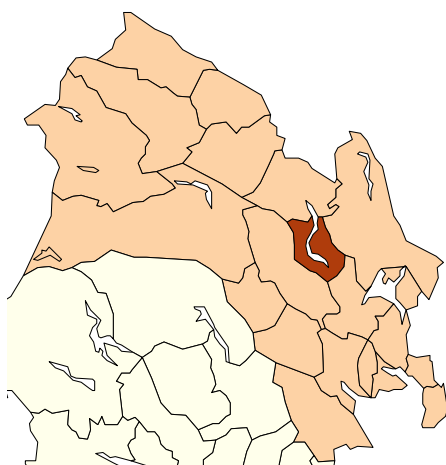
Beregninger, 2011, verdiskaping som bruttoprodukt

Bruttoprodukt jordbruk, mill. kr	25,5
Bruttoprodukt skogbruk, mill. kr	30,5
Bruttoprodukt gårdsbasert tilleggsnæring, mill. kr	10,3
Bruttoprodukt landbruksbasert industri, mill. kr	28
Totalt bruttoprodukt kommune, mill. kr	974
Verdiskaping landbr. og landbr.basert industri, % av verdiskaping kommune	10 %
Årsverk jordbruk	89
Antall sysselsatte skogbruksnæringa (SSB)	71
Årsverk tilleggsnæring	14
Antall sysselsatte i landbruksbasert industri (SSB)	57

Verdiskaping jordbruk, Sigdal, mill. kr



# 0622 Krødsherad



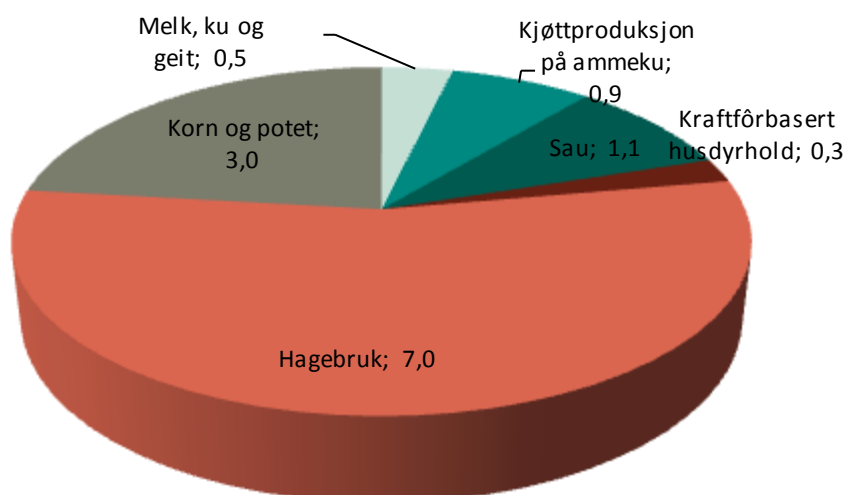
Statistikk (SSB), 2011:

Antall innbyggere	2 186
Totalt areal, km <sup>2</sup>	375
Jordbruksareal i drift, km <sup>2</sup>	8,9
Produktivt skogareal, km <sup>2</sup>	252,7
Avvirkning, m <sup>3</sup>	65 234
Antall landbrukseiendommer	245
Antall jordbruksbedrifter	49
Andel sysselsatte	71 %
Sysselsatte i primærnæring	6 %
Sysselsatte i offentlig forvaltning	6 %

Hagebruk og korn viktigste jordbruksproduksjoner. Skogbruk. Turisme.

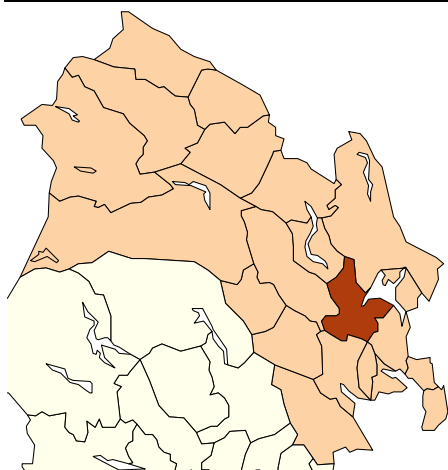
*Beregninger, 2011, verdiskaping som bruttoprodukt*

Bruttoprodukt jordbruk, mill. kr	12,8
Bruttoprodukt skogbruk, mill. kr	23,1
Bruttoprodukt gårdsbasert tilleggsnæring, mill. kr	5,9
Bruttoprodukt landbruksbasert industri, mill. kr	2
Totalt bruttoprodukt kommune, mill. kr	696
Verdiskaping landbr. og landbr.basert industri, % av verdiskaping kommune	6 %
Årsverk jordbruk	44
Antall sysselsatte skogbruksnæringa (SSB)	26
Årsverk tilleggsnæring	9
Antall sysselsatte i landbruksbasert industri (SSB)	4



Verdiskaping jordbruk, Krødsherad, mill. kr

# 0623 Modum



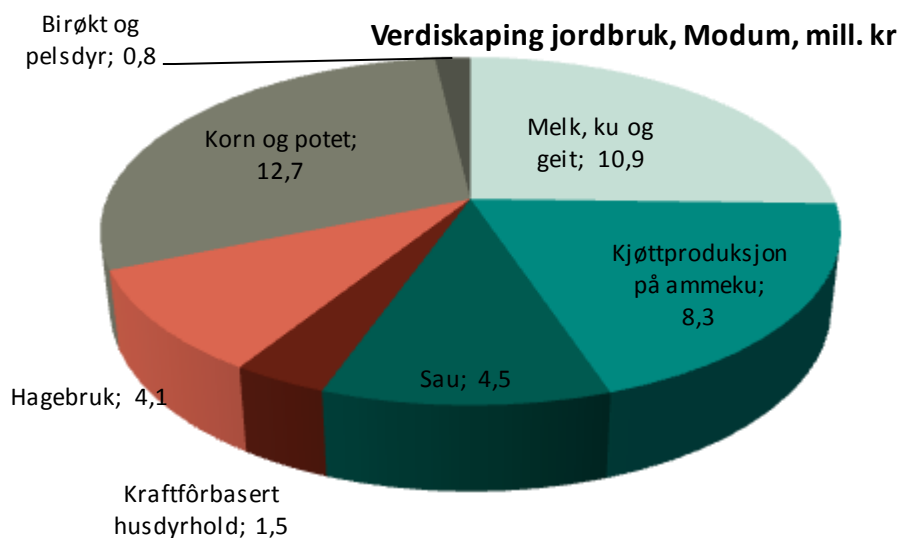
Statistikk (SSB), 2011:

Antall innbyggere	13 116
Totalt areal, km <sup>2</sup>	517
Jordbruksareal i drift, km <sup>2</sup>	51,7
Produktivt skogareal, km <sup>2</sup>	339,6
Avvirkning, m <sup>3</sup>	88 386
Antall landbrukseiendommer	899
Antall jordbruksbedrifter	227
Andel sysselsatte	66 %
Sysselsatte i primærnæring	3 %
Sysselsatte i offentlig forvaltning	4 %

Industrikommune. Stor jord- og skogbrukskommune. Husdyrhold, kornproduksjon og hagebruk.

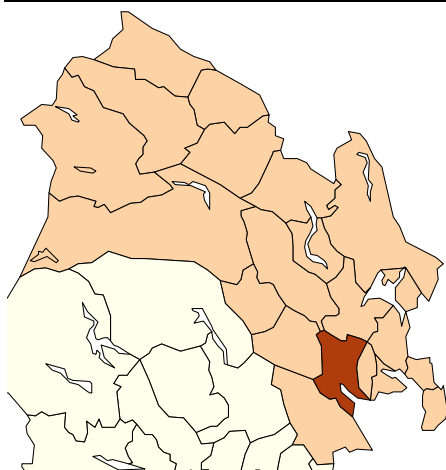
*Beregninger, 2011, verdiskaping som bruttoprodukt*

Bruttoprodukt jordbruk, mill. kr	42,9
Bruttoprodukt skogbruk, mill. kr	33,3
Bruttoprodukt gårdsbasert tilleggsnæring, mill. kr	11,7
Bruttoprodukt landbruksbasert industri, mill. kr	25
Totalt bruttoprodukt kommune, mill. kr	3 281
Verdiskaping landbr. og landbr.basert industri, % av verdiskaping kommune	3 %
Årsverk jordbruk	137
Antall sysselsatte skogbruksnæringa (SSB)	41
Årsverk tilleggsnæring	17
Antall sysselsatte i landbruksbasert industri (SSB)	51





# 0624 Øvre Eiker



Statistikk (SSB), 2011:

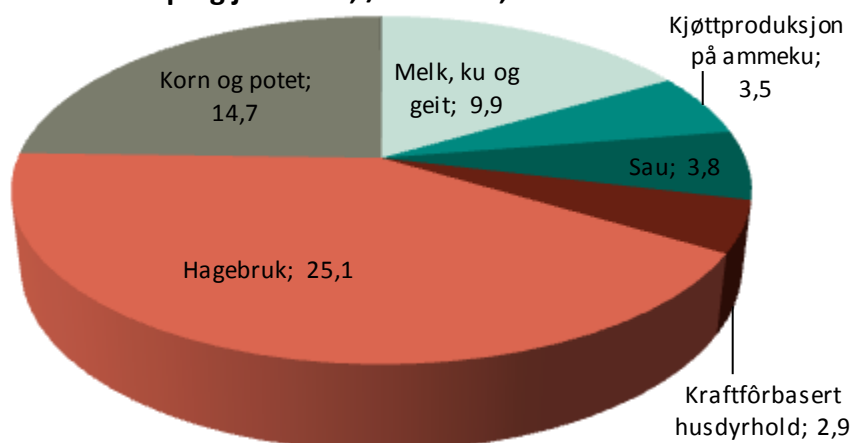
Antall innbyggere	17 421
Totalt areal, km <sup>2</sup>	457
Jordbruksareal i drift, km <sup>2</sup>	48,4
Produktivt skogareal, km <sup>2</sup>	291,8
Avvirkning, m <sup>3</sup>	61 896
Antall landbrukseiendommer	768
Antall jordbruksbedrifter	210
Andel sysselsatte	69 %
Sysselsatte i primærnæring	2 %
Sysselsatte i offentlig forvaltning	5 %

Stor jordbrukskommune. Hagebruk og kornproduksjon.

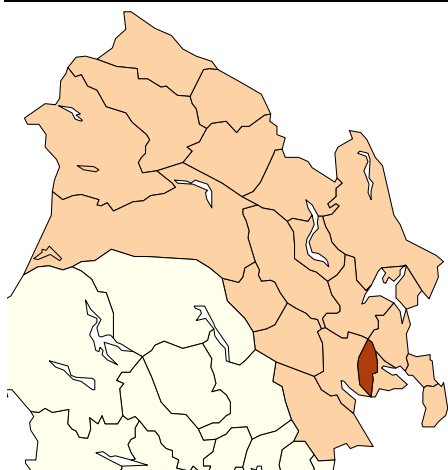
*Beregninger, 2011, verdiskaping som bruttoprodukt*

Bruttoprodukt jordbruk, mill. kr	59,9
Bruttoprodukt skogbruk, mill. kr	29,7
Bruttoprodukt gårdsbasert tilleggsnæring, mill. kr	13,6
Bruttoprodukt landbruksbasert industri, mill. kr	96
Totalt bruttoprodukt kommune, mill. kr	4 404
Verdiskaping landbr. og landbr.basert industri, % av verdiskaping kommune	5 %
Årsverk jordbruk	162
Antall sysselsatte skogbruksnæringa (SSB)	56
Årsverk tilleggsnæring	18
Antall sysselsatte i landbruksbasert industri (SSB)	190

Verdiskaping jordbruk, Øvre Eiker, mill. kr



# 0625 Nedre Eiker



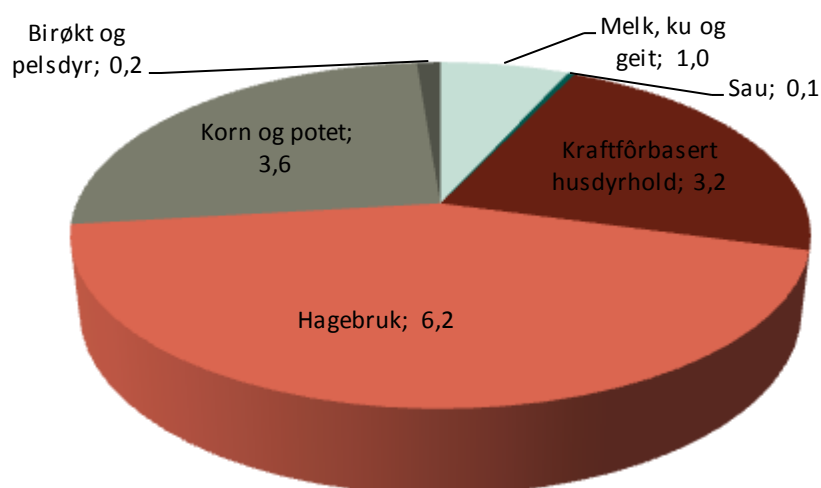
Statistikk (SSB), 2011:

Antall innbyggere	23 262
Totalt areal, km <sup>2</sup>	122
Jordbruksareal i drift, km <sup>2</sup>	8,0
Produktivt skogareal, km <sup>2</sup>	74,3
Avvirkning, m <sup>3</sup>	9 037
Antall landbrukseiendommer	170
Antall jordbruksbedrifter	31
Andel sysselsatte	69 %
Sysselsatte i primærnæring	1 %
Sysselsatte i offentlig forvaltning	5 %

Tidligere industrikommune, men industrien har gått betydelig tilbake. Jordbruket preget av hagebruk, kornproduksjon og kraftfôrbasert husdyrproduksjon.

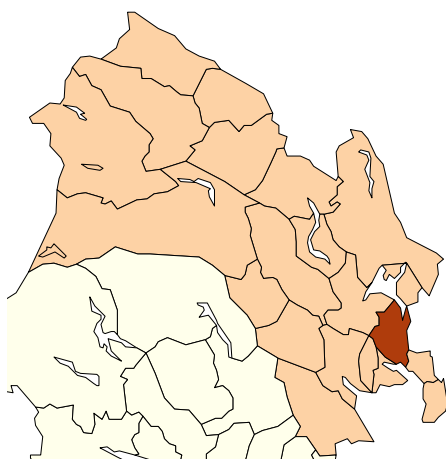
*Beregninger, 2011, verdiskaping som bruttoprodukt*

Bruttoprodukt jordbruk, mill. kr	14,2
Bruttoprodukt skogbruk, mill. kr	7,6
Bruttoprodukt gårdsbasert tilleggsnæring, mill. kr	2,5
Bruttoprodukt landbruksbasert industri, mill. kr	86
Totalt bruttoprodukt kommune, mill. kr	4 099
Verdiskaping landbr. og landbr.basert industri, % av verdiskaping kommune	3 %
Årsverk jordbruk	27
Antall sysselsatte skogbruksnæringa (SSB)	11
Årsverk tilleggsnæring	3
Antall sysselsatte i landbruksbasert industri (SSB)	130



Verdiskaping jordbruk, Nedre Eiker, mill. kr

# 0626 Lier



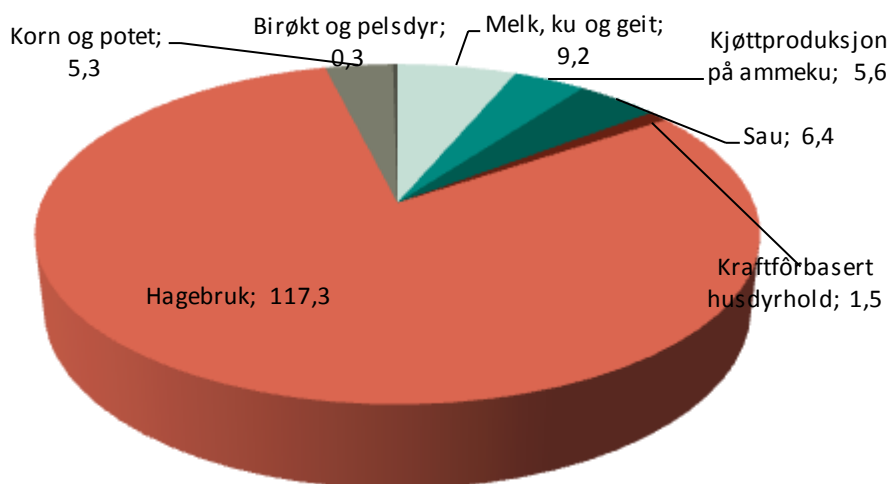
Statistikk (SSB), 2011:

Antall innbyggere	24 177
Totalt areal, km <sup>2</sup>	302
Jordbruksareal i drift, km <sup>2</sup>	38,3
Produktivt skogareal, km <sup>2</sup>	191,9
Avvirkning, m <sup>3</sup>	48 883
Antall landbrukseiendommer	593
Antall jordbruksbedrifter	155
Andel sysselsatte	70 %
Sysselsatte i primærnæring	2 %
Sysselsatte i offentlig forvaltning	6 %

Lier er en viktig jordbrukskommune, og har størst verdiskaping fra jordbruket av kommunene i Buskerud. Hagebruksproduksjon, både frukt og bær, grønnsaker og veksthusproduksjon.

*Beregninger, 2011, verdiskaping som bruttoprodukt*

Bruttoprodukt jordbruk, mill. kr	145,6
Bruttoprodukt skogbruk, mill. kr	18,8
Bruttoprodukt gårdsbasert tilleggsnæring, mill. kr	8,7
Bruttoprodukt landbruksbasert industri, mill. kr	179
Totalt bruttoprodukt kommune, mill. kr	7 643
Verdiskaping landbr. og landbr.basert industri, % av verdiskaping kommune	5 %
Årsverk jordbruk	325
Antall sysselsatte skogbruksnæringa (SSB)	29
Årsverk tilleggsnæring	14
Antall sysselsatte i landbruksbasert industri (SSB)	266



Verdiskaping jordbruk, Lier, mill. kr

# 0627 Røyken



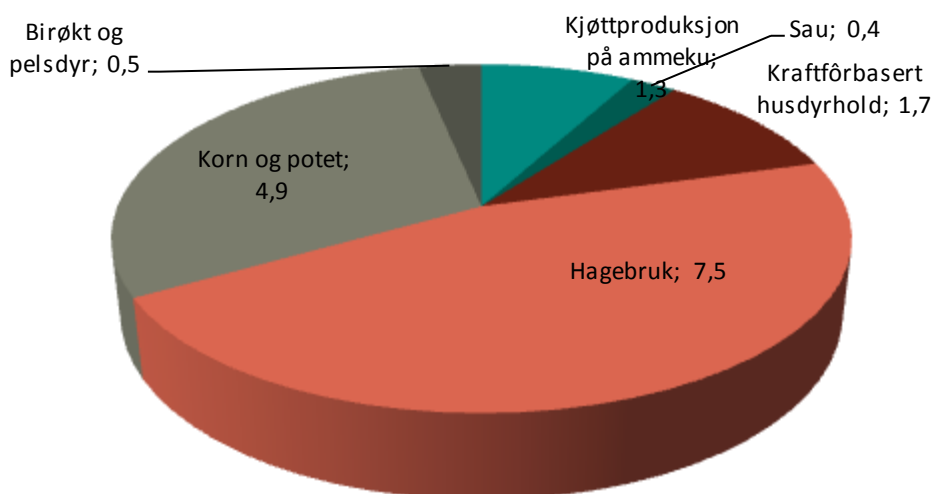
Statistikk (SSB), 2011:

Antall innbyggere	19 594
Totalt areal, km <sup>2</sup>	113
Jordbruksareal i drift, km <sup>2</sup>	14,3
Produktivt skogareal, km <sup>2</sup>	67,5
Avvirking, m <sup>3</sup>	16 157
Antall landbrukseiendommer	240
Antall jordbruksbedrifter	53
Andel sysselsatte	71 %
Sysselsatte i primærnæring	1 %
Sysselsatte i offentlig forvaltning	6 %

Tidligere industrikommune. Hagebruk og kornproduksjon.

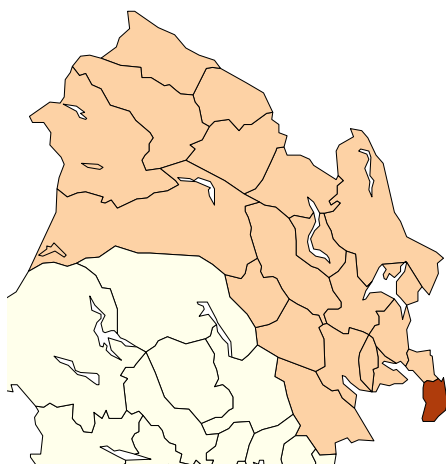
*Beregninger, 2011, verdiskaping som bruttoprodukt*

Bruttoprodukt jordbruk, mill. kr	16,2
Bruttoprodukt skogbruk, mill. kr	8,0
Bruttoprodukt gårdsbasert tilleggsnæring, mill. kr	3,1
Bruttoprodukt landbruksbasert industri, mill. kr	3
Totalt bruttoprodukt kommune, mill. kr	2 933
Verdiskaping landbr. og landbr.basert industri, % av verdiskaping kommune	1 %
Årsverk jordbruk	39
Antall sysselsatte skogbruksnæringa (SSB)	6
Årsverk tilleggsnæring	4
Antall sysselsatte i landbruksbasert industri (SSB)	5



Verdiskaping jordbruk, Røyken, mill. kr

# 0628 Hurum



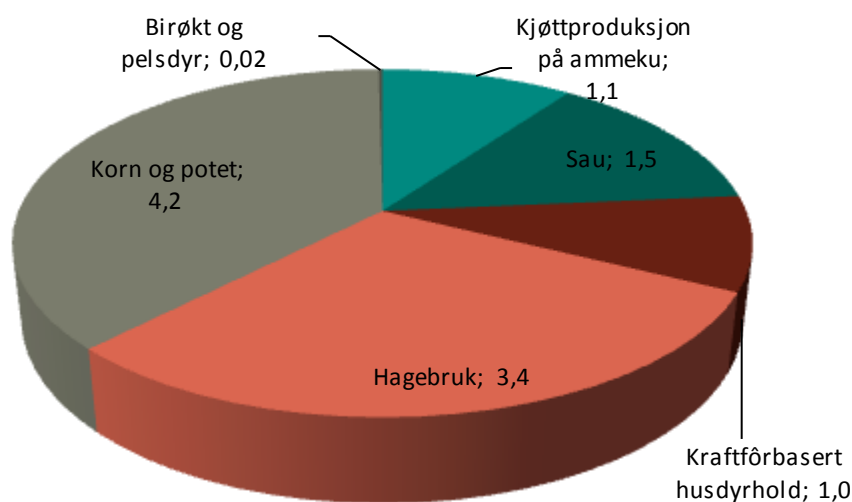
Statistikk (SSB), 2011:

Antall innbyggere	9 185
Totalt areal, km <sup>2</sup>	163
Jordbruksareal i drift, km <sup>2</sup>	13,5
Produktivt skogareal, km <sup>2</sup>	105,4
Avvirkning, m <sup>3</sup>	17 980
Antall landbrukseiendommer	194
Antall jordbruksbedrifter	58
Andel sysselsatte	66 %
Sysselsatte i primærnæring	1 %
Sysselsatte i offentlig forvaltning	5 %

Typisk industrikommune. Den landbruksbaserte industrien knytter seg i hovedsak til Cödra Cell Tofte som er besluttet nedlagt dersom det ikke finnes kjøper til fabrikken.

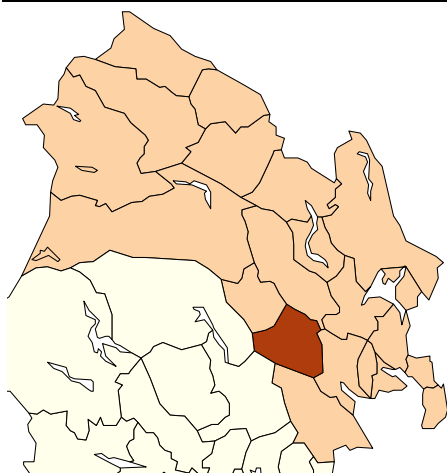
*Beregninger, 2011, verdiskaping som bruttoprodukt*

Bruttoprodukt jordbruk, mill. kr	11,2
Bruttoprodukt skogbruk, mill. kr	12,0
Bruttoprodukt gårdsbasert tilleggsnæring, mill. kr	4,6
Bruttoprodukt landbruksbasert industri, mill. kr	170
Totalt bruttoprodukt kommune, mill. kr	1 953
Verdiskaping landbr. og landbr.basert industri, % av verdiskaping kommune	10 %
Årsverk jordbruk	35
Antall sysselsatte skogbruksnæringa (SSB)	11
Årsverk tilleggsnæring	8
Antall sysselsatte i landbruksbasert industri (SSB)	346



**Verdiskaping jordbruk, Hurum, mill. kr**

# 0631 Flesberg



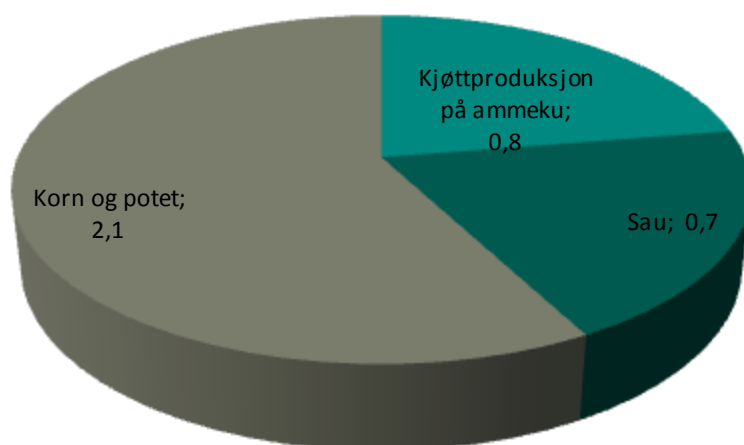
Statistikk (SSB), 2011:

Antall innbyggere	2 638
Totalt areal, km <sup>2</sup>	562
Jordbruksareal i drift, km <sup>2</sup>	10,1
Produktivt skogareal, km <sup>2</sup>	352,0
Avvirkning, m <sup>3</sup>	74 085
Antall landbrukseiendommer	410
Antall jordbruksbedrifter	54
Andel sysselsatte	73 %
Sysselsatte i primærnæring	5 %
Sysselsatte i offentlig forvaltning	5 %

Viktig skogbrukskommune. Lite tradisjonelt jordbruk, men stort innslag av tilleggsnæringer.

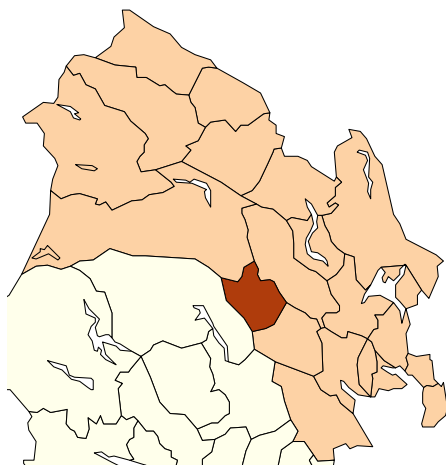
*Beregninger, 2011, verdiskaping som bruttoprodukt*

Bruttoprodukt jordbruk, mill. kr	3,6
Bruttoprodukt skogbruk, mill. kr	25,7
Bruttoprodukt gårdsbasert tilleggsnæring, mill. kr	5,0
Bruttoprodukt landbruksbasert industri, mill. kr	26
Totalt bruttoprodukt kommune, mill. kr	530
Verdiskaping landbr. og landbr.basert industri, % av verdiskaping kommune	11 %
Årsverk jordbruk	12
Antall sysselsatte skogbruksnæringa (SSB)	35
Årsverk tilleggsnæring	8
Antall sysselsatte i landbruksbasert industri (SSB)	54



Verdiskaping jordbruk, Flesberg, mill. kr

# 0632 Rollag



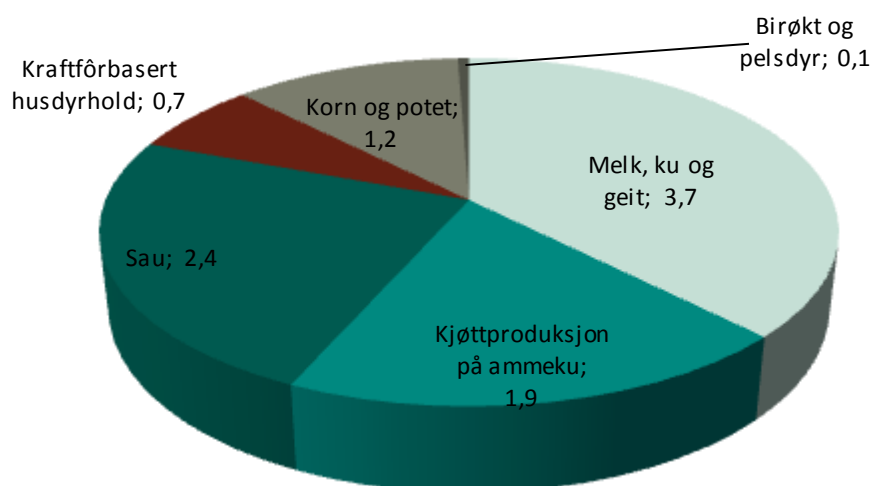
Statistikk (SSB), 2011:

Antall innbyggere	1 383
Totalt areal, km <sup>2</sup>	449
Jordbruksareal i drift, km <sup>2</sup>	9,0
Produktivt skogareal, km <sup>2</sup>	196,7
Avvirkning, m <sup>3</sup>	24 245
Antall landbrukseiendommer	242
Antall jordbruksbedrifter	50
Andel sysselsatte	73 %
Sysselsatte i primærnæring	9 %
Sysselsatte i offentlig forvaltning	5 %

Jord- og skogbrukskommune. Verkstedsindustri.

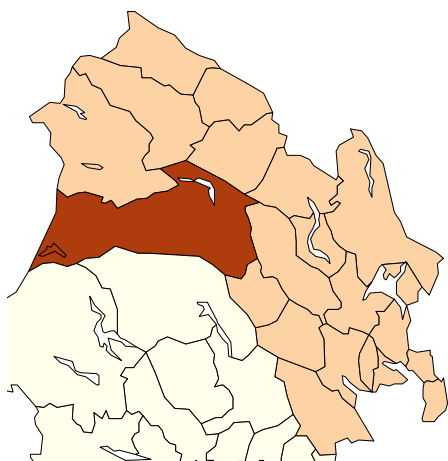
Beregninger, 2011, verdiskaping som bruttoprodukt

Bruttoprodukt jordbruk, mill. kr	9,9
Bruttoprodukt skogbruk, mill. kr	11,2
Bruttoprodukt gårdsbasert tilleggsnæring, mill. kr	4,3
Bruttoprodukt landbruksbasert industri, mill. kr	-
Totalt bruttoprodukt kommune, mill. kr	422
Verdiskaping landbr. og landbr.basert industri, % av verdiskaping kommune	6 %
Årsverk jordbruk	35
Antall sysselsatte skogbruksnæringa (SSB)	28
Årsverk tilleggsnæring	6
Antall sysselsatte i landbruksbasert industri (SSB)	-



Verdiskaping jordbruk, Rollag, mill. kr

# 0633 Nore og Uvdal



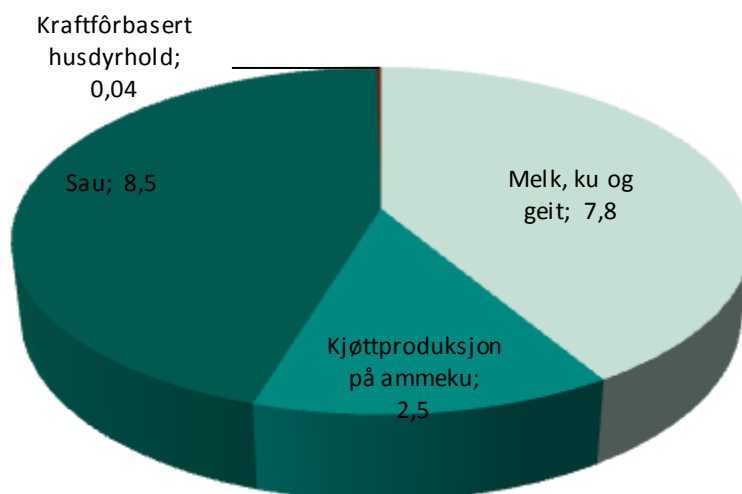
Statistikk (SSB), 2011:

Antall innbyggere	2 540
Totalt areal, km <sup>2</sup>	2 502
Jordbruksareal i drift, km <sup>2</sup>	17,3
Produktivt skogareal, km <sup>2</sup>	368,3
Avvirkning, m <sup>3</sup>	30 398
Antall landbrukseiendommer	549
Antall jordbruksbedrifter	128
Andel sysselsatte	75 %
Sysselsatte i primærnæring	8 %
Sysselsatte i offentlig forvaltning	5 %

Landbruk er viktig næringsvei. Husdyrhold. Jakt og fiske.

*Beregninger, 2011, verdiskaping som bruttoprodukt*

Bruttoprodukt jordbruk, mill. kr	18,9
Bruttoprodukt skogbruk, mill. kr	23,2
Bruttoprodukt gårdsbasert tilleggsnæring, mill. kr	11,2
Bruttoprodukt landbruksbasert industri, mill. kr	3
Totalt bruttoprodukt kommune, mill. kr	967
Verdiskaping landbr. og landbr.basert industri, % av verdiskaping kommune	6 %
Årsverk jordbruk	89
Antall sysselsatte skogbruksnæringa (SSB)	22
Årsverk tilleggsnæring	16
Antall sysselsatte i landbruksbasert industri (SSB)	6



Verdiskaping jordbruk, Nore og Uvdal, mill. kr







**NILF**

Norsk institutt for  
landbruksøkonomisk forskning

---

## ADRESSE HOVEDKONTOR

Postadresse:	Kontoradresse:	Telefon: 22 36 72 00
Postboks 8024 Dep	Storgata 2-4-6	Telefaks: 22 36 72 99
0030 OSLO		E-post: <a href="mailto:postmottak@nilf.no">postmottak@nilf.no</a>
		Internett: <a href="http://www.nilf.no">www.nilf.no</a>

---

## ADRESSE DISTRIKTSKONTORER

Bergen	Postadresse:	Postboks 7317, 5020 BERGEN
	Telefon:	22 36 72 40
	Telefaks:	22 36 72 99
	E-post:	<a href="mailto:postmottak-Bergen@nilf.no">postmottak-Bergen@nilf.no</a>
Trondheim	Postadresse:	Postboks 4718 – Sluppen, 7468 TRONDHEIM
	Telefon:	73 19 94 10
	Telefaks:	73 19 94 11
	E-post:	<a href="mailto:postmottak-Trondheim@nilf.no">postmottak-Trondheim@nilf.no</a>
Bodø	Postadresse:	Statens hus, Moloveien 10, 8002 BODØ
	Telefon:	22 36 72 00
	Telefaks:	22 36 72 99
	E-post:	<a href="mailto:postmottak-Bodo@nilf.no">postmottak-Bodo@nilf.no</a>

---