


Arealbarometer for Vest-Agder

Oppdaterte kart over areal egnet for matproduksjon

Juni 2017


NIBIO

 NORSK INSTITUTT FOR
 BIOØKONOMI


Arealressurskartet (AR5) gir detaljert informasjon om arealressursene i fylket. Det brukes til arealplanlegging, konsekvensutredninger, statistikker og kontroll av arealtilskudd i landbruket.

I Vest-Agder er det om lag 232 100 dekar jordbruksareal. Det tilsvarer et areal på ca. 32 500 fotballbaner og utgjør 3 prosent av fylkets landareal.

Arealressurskartet gir informasjon om ressursgrunnlaget. Det viser hvilke arealer som kan brukes til landbruksproduksjon.

Søknadene om produksjonstilskudd gir informasjon om hvordan arealene faktisk brukes. De viser blant annet at 74 prosent av jordbruksarealet i drift i Vest-Agder brukes til grovfôrproduksjon.

AREALRESSURSENE I VEST-AGDER FYLKE:

Arealtype	dekar	%
Jordbruksareal:		
Fulldyrka	160 480	2,4
Overflatedyrka	6 667	0,1
Innmarksbeite	64 953	1,0
Produktiv skog	2 635 230	39,5
Bebyggelse/samferdsel	113 651	1,7
Annet markslag	3 675 638	55,0
Ikke kartlagt	0	0,0
Sum	6 656 619	100

Kilde: Arealressurskart (AR5), NIBIO

SØKNADENE OM PRODUKSJONSTILSKUDD FOR VEST-AGDER FYLKE:



Veksttype	dekar	%
Innmarksbeite	41 602	22,6
Grovfôr	135 606	73,8
Korn	4 622	2,5
Potet	1 079	0,6
Grønnsaker	141	0,1
Frukt/bær	647	0,4
Sum	183 697	100

Kilde: Produksjonstilskudd 2016, Landbruksdirektoratet

Jordbruksareal
består av fulldyrka jord, overflatedyrka jord og innmarksbeite.

Fulldyrka jord
Jordbruksareal som er dyrka til vanlig pløeydybde og kan benyttes til åkervekster eller eng, og som kan fornyes ved pløying.

Overflatedyrka jord
Jordbruksareal som for det meste er rydda og jevna i overflata slik at maskinell høsting er mulig.

Innmarksbeite
Innmarksareal som kan benyttes til beite, men som ikke kan høstes maskinelt. Arealet skal ha tydelig kulturpreg. Minst 50 prosent av arealet skal være dekt av kulturgras eller beite-tålede urter.

I Norge er kun

3%

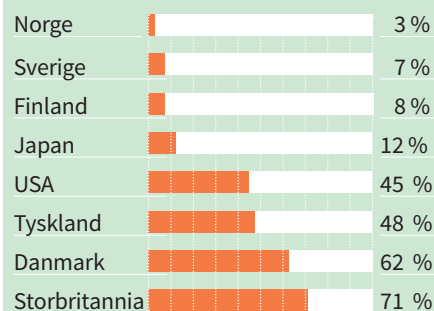
av arealet jordbruksareal. Bare 1/3 av dette er egnet for produksjon av matkorn. For OECD-landene er andelen nær 40 prosent.

Stortinget har vedtatt at matproduksjonen i Norge skal økes med 20 prosent fram til 2030.

Verdens befolkning passerte 7 milliarder mennesker i 2011, og er i 2050 beregnet til å være 9 milliarder. FAO har beregnet at den globale matproduksjonen må økes med 70 prosent innen 2050 for å sikre verdens befolkning tilstrekkelig med mat.

En slik utvikling vil sette produksjonsarealene under press. Det gjelder både tilgjengelig areal, og kvaliteten på jordressursene.

JORDBRUKSAREAL I PROSENT AV LANDAREAL:



Kilde: Verdensbanken

I Norge er kun 3 prosent av landarealet jordbruksareal. Det er lavere enn i andre land det er naturlig å sammenligne oss med.

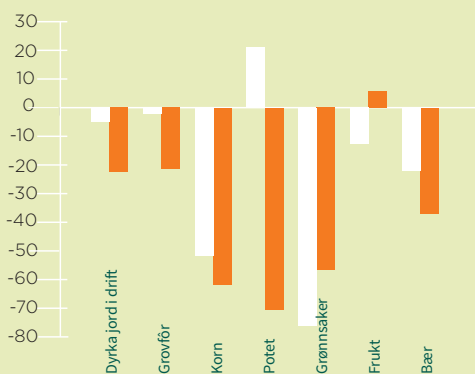
Strukturendringer

Strukturendringer i landbruket har innvirkning på bo- og sysselsetting i mange kommuner.

Endringer i landbruket kan få stor effekt på industri, turisme og annen lokal næringsvirksomhet.

Antall dekar
Antall foretak

ENDRINGER I AREAL OG ANTALL FORETAK I VEST-AGDER I PERIODEN 2003 TIL 2016:



Veksttype	Antall Dekar	Antall Foretak
Dyrka jord i drift	-5 %	-22 %
Grovfôr/Innmarksbeite	-2 %	-21 %
Korn	-52 %	-62 %
Potet	21 %	-70 %
Grønnsaker	-76 %	-57 %
Frukt	-13 %	6 %
Bær	-22 %	-37 %

Kilde: Søknad om produksjonstilskudd. Landbruksdirektoratet.

Jordvern

I Norge har vi ca. 10 millioner dekar jordbruksareal som dekker 3 prosent av landarealet. Dette gir 2 dekar jordbruksareal per person.

Jordbruksarealene er under press. I perioden 2004 til 2015 ble 97 600 dekar jordbruksareal nedbygget. Årlig er det bygd ned 8 130 dekar i denne perioden.

Det meste av nedbyggingen er tilnærmet irreversibel.

Det er jordbruksareal av best kvalitet som bygges ned. Nær en fjerdedel av nedbyggingen skjer innenfor tettsteder. Ytterligere en fjerdedel skjer mindre enn en kilometer fra tettsted. Jordbruksareal i og rundt tettsteder er med andre ord spesielt utsatt.

Mer informasjon i rapport 2017/14 ssb.no

Se nedbygd jordbruksareal i kilden.nibio.no



NEDBYGGING

Dette skjer ofte rundt store byer og tettsteder, der også mye av den beste landbruksjorda ligger.



GJENGROING

Dette er et problem på de mer marginale arealene, og skjer som følge av endret beitebruk.



OPPDYRKING

Arealer dyrkes opp. Mye av arealene som dyrkes opp eller ryddes blir til innmarksbeite.



Hvorfor er det viktig å ta vare på matjorda?

1

Matjord er en knapp og ikke-fornybar ressurs.

2

Klimautfordringene vil endre forutsetningene for matproduksjon over hele kloden.

3

Befolkningsveksten gir behov for større arealer til jordbruk.

4

Nok mat, trygg mat, kortreist og god mat blir en viktigere del av vår livskvalitet.



Ett dekar hvete kan gi 1000 brød hvert år!

Nedbygd jordbruksareal i Vest-Agder

I perioden 2004 til 2015 er det totalt bygget ned 3 524 dekar jordbruksareal i Vest-Agder.

66 prosent av arealene som er påvist bygget ned i Vest-Agder var tidligere fulldyrka jord.

Boligbebyggelse og veg/bane sto for henholdsvis 30 og 9 prosent av det nedbygde arealet.

41 prosent av det nedbygde arealet befinner seg innen eller inntil 1 km fra et tettsted.

NEDBYGD JORDBRUKSAREAL, FORDELT PÅ FORMÅL:

Formål	Dekar	%
Boligbebyggelse	1 041	30
Fritidsbebyggelse	252	7
Bebygde område for landbruk	958	27
Offentlig og privat tjenesteyting	294	8
Veg og bane	334	9
Sports- og idrettsområder	241	7
Annen bebyggelse og anlegg	404	11
Totalt nedbygget i alt	3 524	100

Kilde: Rapport 2017/14 Nedbygging av jordbruksareal ssb.no

Les mer:

→ **Arealressurskart:**
nibio.no

→ **Jordsmonn:**
nibio.no

→ **Dyrkbar jord**
nibio.no



Norsk institutt for bioøkonomi
Pb 115, NO-1431 Ås
T: +47 64 94 80 00
nibio.no