

Kommunesider Troms

Vedlegg til Knutsen mfl. 2020.
*Verdiskaping og sysselsetting i landbruk og
landbruksbasert industri i Nord-Norge*

NIBIO rapport nr. 108, 2020



Troms



Statistikk (SSB), 2018:

| | |
|---|---------|
| Antall innbyggere | 167 839 |
| Totalt areal, km ² | 25 174 |
| Jordbruksareal i drift, km ² | 244 |
| Produktivt skogareal, km ² | 2 693 |
| Avvirkning, m ³ | 15 370 |
| Antall landbrukseiendommer | 12 325 |
| Antall jordbruksforetak | 851 |
| Antall sysselsatte i primærnæring ¹⁾ | 2 839 |

1) Jordbruk, skogbruk og fiskeri

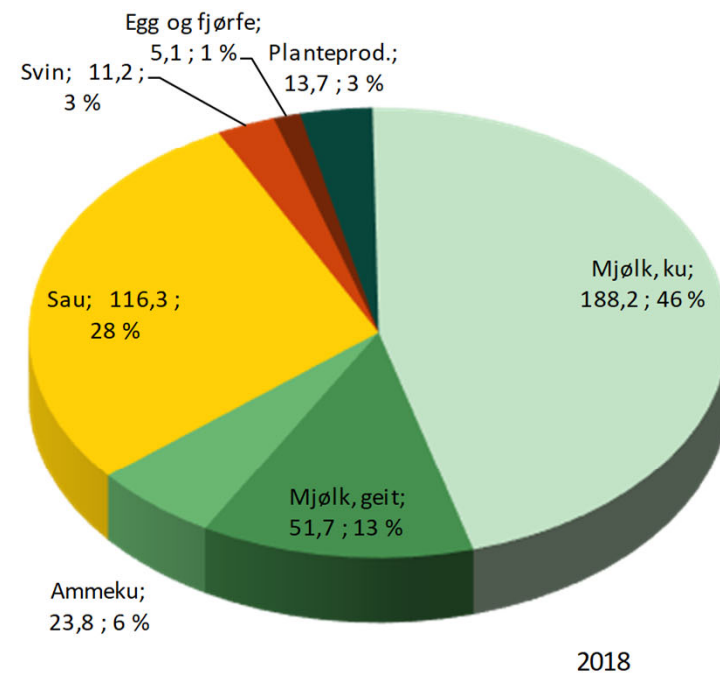
Beregninger, 2018, verdiskaping som bruttoprodukt og sysselsetting

| | |
|---|---------|
| Bruttoprodukt jordbruk, mill. kr ²⁾ | 410,0 |
| Bruttoprodukt skogbruk, mill. kr | 66,7 |
| Sum bruttoprodukt primærledd, mill. kr ³⁾ | 1 133,5 |
| Bruttoprodukt landbruksbasert industri, mill. kr | 675,9 |
| Årsverk à 1 845 timar, jordbruk | 1 066,3 |
| Sysselsatte personer i landbruksbasert industri ⁴⁾ | 659 |

2) Inkl. pelsdyr

3) inkl. tilleggsnæring

4) avhengig av landbruk i kom.



Verdiskaping jordbruk, bruttoprodukt, mill. kr

5401 Tromsø



Statistikk (SSB), 2018:

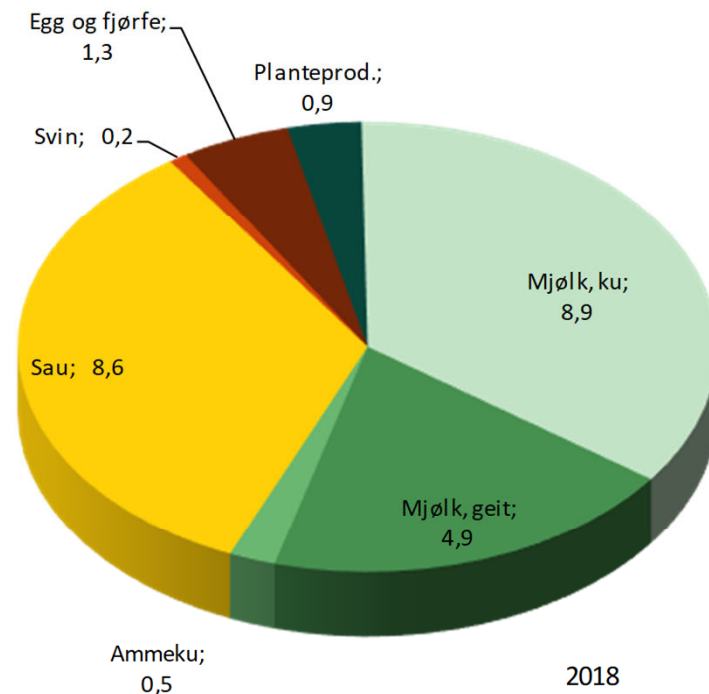
| | |
|---|--------|
| Antall innbyggere | 76 974 |
| Totalt areal, km ² | 2 474 |
| Jordbruksareal i drift, km ² | 17 |
| Produktivt skogareal, km ² | 144 |
| Avvirkning, m ³ | - |
| Antall landbrukseiendommer | 1 297 |
| Antall jordbruksforetak | 73 |
| Antall sysselsatte i primærnæring ¹⁾ | 496 |

1) Jordbruk, skogbruk og fiskeri

Beregninger, 2018, verdiskaping som bruttoprodukt og sysselsetting

| | |
|---|-------|
| Bruttoprodukt jordbruk, mill. kr ²⁾ | 25,1 |
| Årsverk à 1 845 timar, jordbruk | 64,6 |
| Bruttoprodukt landbruksbasert industri, mill. kr | 176,1 |
| Sysselsatte personer i landbruksbasert industri ²⁾ | 171 |

2) avhengig av landbruket i kommunen



Verdiskaping jordbruk, bruttoprodukt, mill. kr

5402 Harstad



Statistikk (SSB), 2018:

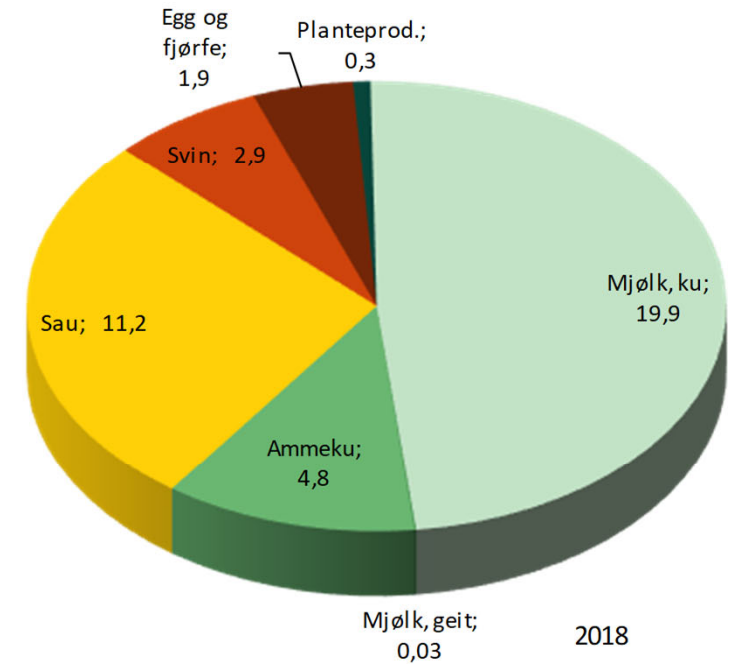
| | |
|---|--------|
| Antall innbyggere | 24 703 |
| Totalt areal, km ² | 428 |
| Jordbruksareal i drift, km ² | 21 |
| Produktivt skogareal, km ² | 137 |
| Avvirkning, m ³ | 7 |
| Antall landbrukseiendommer | 869 |
| Antall jordbruksforetak | 87 |
| Antall sysselsatte i primærnæring ¹⁾ | 161 |

1) Jordbruk, skogbruk og fiskeri

Beregninger, 2018, verdiskaping som bruttoprodukt og sysselsetting

| | |
|---|-------|
| Bruttoprodukt jordbruk, mill. kr ²⁾ | 41,1 |
| Årsverk à 1 845 timar, jordbruk | 100,7 |
| Bruttoprodukt landbruksbasert industri, mill. kr | 217,8 |
| Sysselsatte personer i landbruksbasert industri ²⁾ | 214 |

2) avhengig av landbruket i kommunen



Verdiskaping jordbruk, bruttoprodukt, mill. kr

5411 Kvæfjord



Statistikk (SSB), 2018:

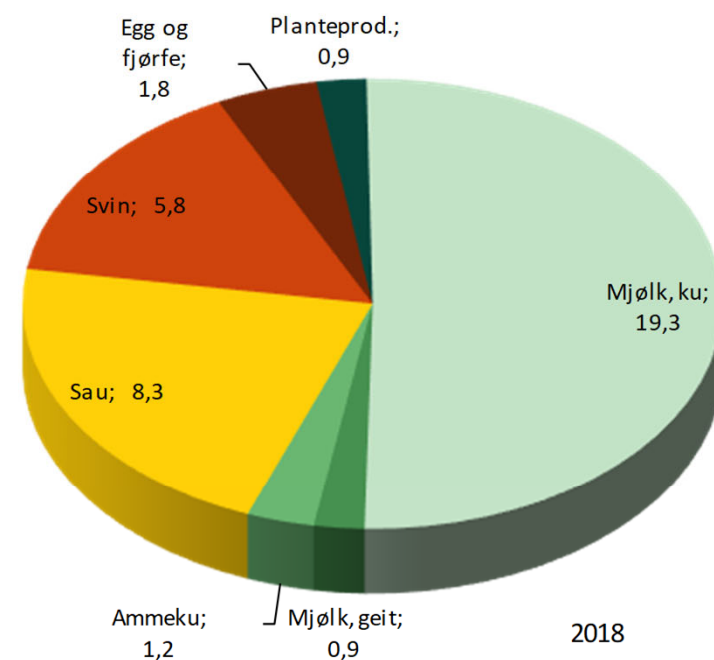
| | |
|---|-------|
| Antall innbyggere | 2 839 |
| Totalt areal, km ² | 497 |
| Jordbruksareal i drift, km ² | 13 |
| Produktivt skogareal, km ² | 83 |
| Avvirkning, m ³ | - |
| Antall landbrukseiendommer | 357 |
| Antall jordbruksforetak | 52 |
| Antall sysselsatte i primærnæring ¹⁾ | 57 |

1) Jordbruk, skogbruk og fiskeri

Beregninger, 2018, verdiskaping som bruttoprodukt og sysselsetting

| | |
|---|------|
| Bruttoproduct jordbruk, mill. kr ²⁾ | 38,2 |
| Årsverk à 1 845 timar, jordbruk | 82,4 |
| Bruttoproduct landbruksbasert industri, mill. kr | - |
| Sysselsatte personer i landbruksbasert industri ²⁾ | - |

2) avhengig av landbruket i kommunen



Verdiskaping jordbruk, bruttoprodukt, mill. kr

5412 Tjeldsund*



Statistikk (SSB), 2018:

| | |
|---|-------|
| Antall innbyggere | 4 216 |
| Totalt areal, km ² | 775 |
| Jordbruksareal i drift, km ² | 11 |
| Produktivt skogareal, km ² | 201 |
| Avvirkning, m ³ | - |
| Antall landbrukseiendommer | 890 |
| Antall jordbruksforetak | 42 |
| Antall sysselsatte i primærnæring ¹⁾ | 96 |

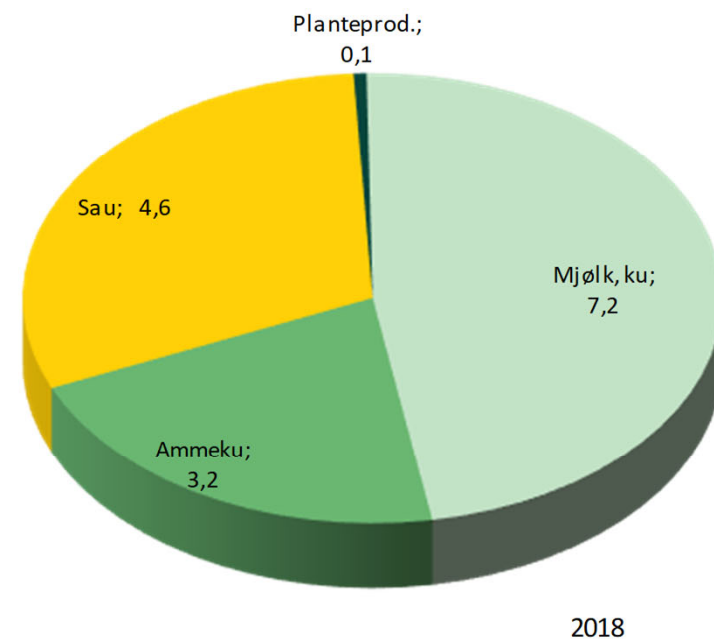
1) Jordbruk, skogbruk og fiskeri

Beregninger, 2018, verdiskaping som bruttoprodukt og sysselsetting

| | |
|---|------|
| Bruttoprodukt jordbruk, mill. kr ²⁾ | 15,1 |
| Årsverk à 1 845 timar, jordbruk | 40,4 |
| Bruttoprodukt landbruksbasert industri, mill. kr | - |
| Sysselsatte personer i landbruksbasert industri ²⁾ | - |

2) avhengig av landbruket i kommunen

*Består av gamle Skånland og Tjeldsund



Verdiskaping jordbruk, bruttoprodukt, mill. kr

5413 Ibestad



Statistikk (SSB), 2018:

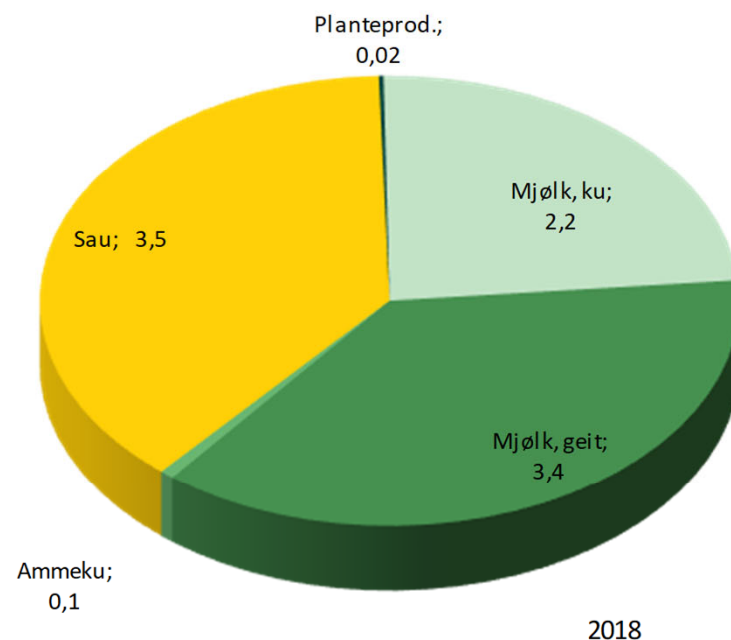
| | |
|--|-------|
| Antall innbyggere | 1 361 |
| Totalt areal, km ² | 234 |
| Jordbruksareal i drift, km ² | 6 |
| Produktivt skogareal, km ² | 39 |
| Avvirkning, m ³ | - |
| Antall landbrukseiendommer | 470 |
| Antall jordbruksforetak | 22 |
| Antall sysselsatte i primærnærings ¹⁾ | 142 |

1) Jordbruk, skogbruk og fiskeri

Beregninger, 2018, verdiskaping som bruttoprodukt og sysselsetting

| | |
|---|------|
| Bruttoprodukt jordbruk, mill. kr ²⁾ | 9,2 |
| Årsverk à 1 845 timar, jordbruk | 24,9 |
| Bruttoprodukt landbruksbasert industri, mill. kr | - |
| Sysselsatte personer i landbruksbasert industri ²⁾ | - |

2) avhengig av landbruket i kommunen



Verdiskaping jordbruk, bruttoprodukt, mill. kr

5414 Gratangen



Statistikk (SSB), 2018:

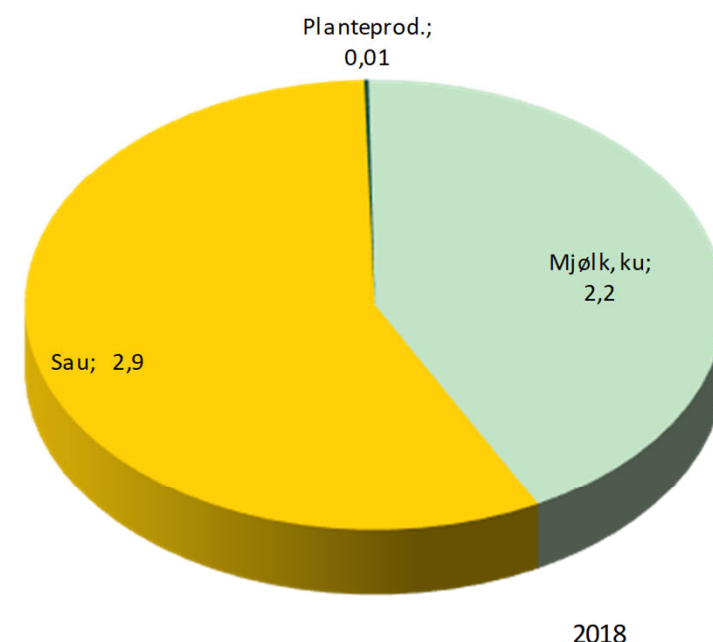
| | |
|---|-------|
| Antall innbyggere | 1 091 |
| Totalt areal, km ² | 305 |
| Jordbruksareal i drift, km ² | 3 |
| Produktivt skogareal, km ² | 58 |
| Avvirkning, m ³ | - |
| Antall landbrukseiendommer | 343 |
| Antall jordbruksforetak | 12 |
| Antall sysselsatte i primærnæring ¹⁾ | 46 |

1) Jordbruk, skogbruk og fiskeri

Beregninger, 2018, verdiskaping som bruttoprodukt og sysselsetting

| | |
|---|------|
| Bruttoprodukt jordbruk, mill. kr ²⁾ | 5,1 |
| Årsverk à 1 845 timar, jordbruk | 14,8 |
| Bruttoprodukt landbruksbasert industri, mill. kr | - |
| Sysselsatte personer i landbruksbasert industri ²⁾ | - |

2) avhengig av landbruket i kommunen



Verdiskaping jordbruk, bruttoprodukt, mill. kr

5415 Lavangen



Statistikk (SSB), 2018:

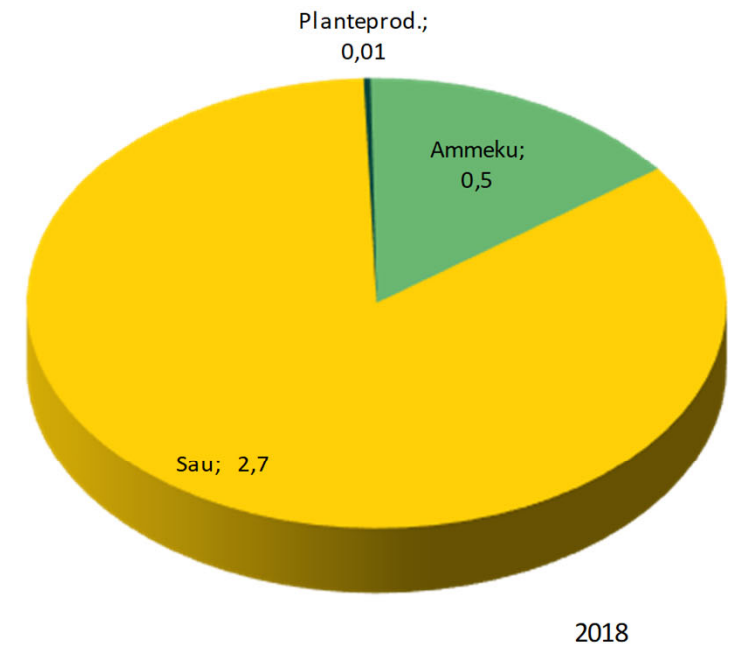
| | |
|---|-------|
| Antall innbyggere | 1 034 |
| Totalt areal, km ² | 296 |
| Jordbruksareal i drift, km ² | 3 |
| Produktivt skogareal, km ² | 31 |
| Avvirkning, m ³ | - |
| Antall landbrukseiendommer | 266 |
| Antall jordbruksforetak | 13 |
| Antall sysselsatte i primærnæring ¹⁾ | 14 |

1) Jordbruk, skogbruk og fiskeri

Beregninger, 2018, verdiskaping som bruttoprodukt og sysselsetting

| | |
|---|------|
| Bruttoprodukt jordbruk, mill. kr ²⁾ | 3,2 |
| Årsverk à 1 845 timar, jordbruk | 11,7 |
| Bruttoprodukt landbruksbasert industri, mill. kr | - |
| Sysselsatte personer i landbruksbasert industri ²⁾ | - |

2) avhengig av landbruket i kommunen



Verdiskaping jordbruk, bruttoprodukt, mill. kr

5416 Bardu



Statistikk (SSB), 2018:

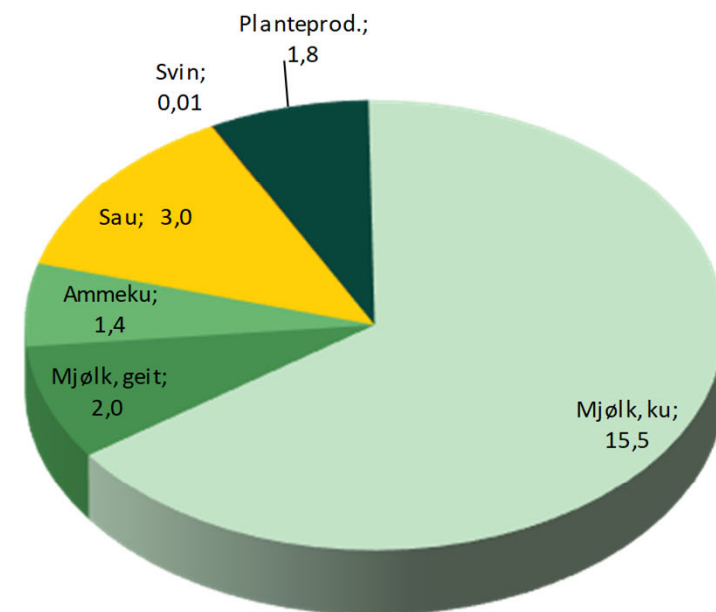
| | |
|---|-------|
| Antall innbyggere | 4 005 |
| Totalt areal, km ² | 2 514 |
| Jordbruksareal i drift, km ² | 14 |
| Produktivt skogareal, km ² | 232 |
| Avvirkning, m ³ | 6 513 |
| Antall landbrukseiendommer | 309 |
| Antall jordbruksforetak | 39 |
| Antall sysselsatte i primærnæring ¹⁾ | 52 |

1) Jordbruk, skogbruk og fiskeri

Beregninger, 2018, verdiskaping som bruttoprodukt og sysselsetting

| | |
|---|------|
| Bruttoprodukt jordbruk, mill. kr ²⁾ | 23,6 |
| Årsverk à 1 845 timer, jordbruk | 54,8 |
| Bruttoprodukt landbruksbasert industri, mill. kr | - |
| Sysselsatte personer i landbruksbasert industri ²⁾ | - |

2) avhengig av landbruket i kommunen



2018

Verdiskaping jordbruk, bruttoprodukt, mill. kr

5417 Salangen



Statistikk (SSB), 2018:

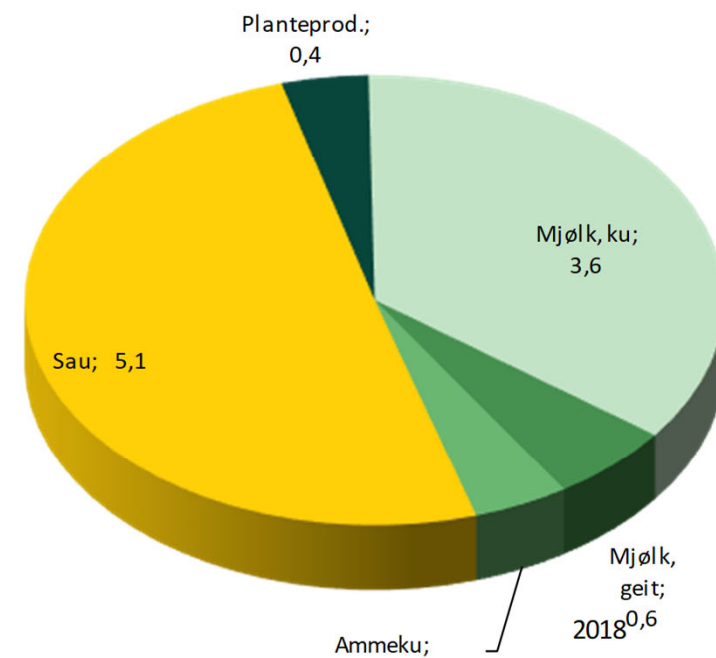
| | |
|---|-------|
| Antall innbyggere | 2 146 |
| Totalt areal, km ² | 438 |
| Jordbruksareal i drift, km ² | 7 |
| Produktivt skogareal, km ² | 92 |
| Avvirkning, m ³ | 191 |
| Antall landbrukseiendommer | 364 |
| Antall jordbruksforetak | 24 |
| Antall sysselsatte i primærnæring ¹⁾ | 79 |

1) Jordbruk, skogbruk og fiskeri

Beregninger, 2018, verdiskaping som bruttoprodukt og sysselsetting

| | |
|---|------|
| Bruttoprodukt jordbruk, mill. kr ²⁾ | 10,2 |
| Årsverk à 1 845 timar, jordbruk | 33,4 |
| Bruttoprodukt landbruksbasert industri, mill. kr | - |
| Sysselsatte personer i landbruksbasert industri ²⁾ | - |

2) avhengig av landbruket i kommunen



Verdiskaping jordbruk, bruttoprodukt, mill. kr

5418 Målselv



Statistikk (SSB), 2018:

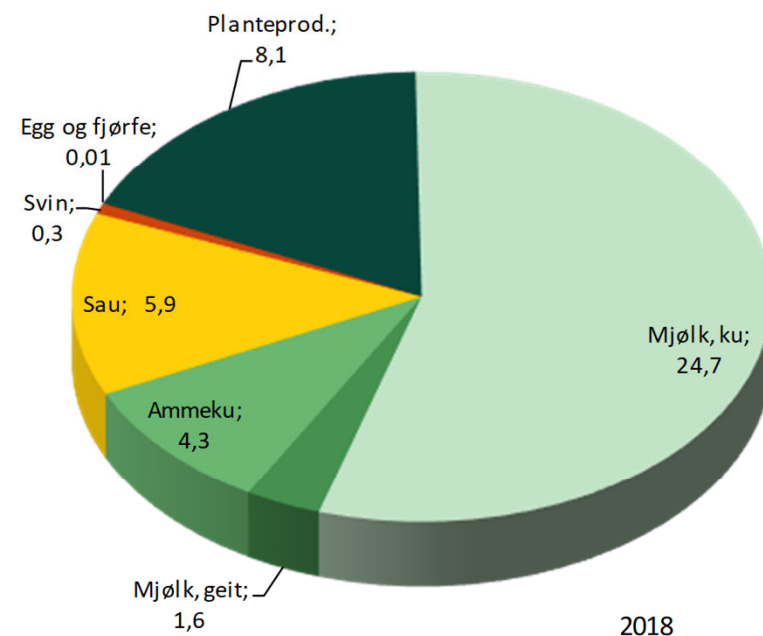
| | |
|---|-------|
| Antall innbyggere | 6 640 |
| Totalt areal, km ² | 3 204 |
| Jordbruksareal i drift, km ² | 28 |
| Produktivt skogareal, km ² | 499 |
| Avvirking, m ³ | 8 583 |
| Antall landbrukseiendommer | 800 |
| Antall jordbruksforetak | 71 |
| Antall sysselsatte i primærnæring ¹⁾ | 113 |

1) Jordbruk, skogbruk og fiskeri

Beregninger, 2018, verdiskaping som bruttoprodukt og sysselsetting

| | |
|---|-------|
| Bruttoprodukt jordbruk, mill. kr ²⁾ | 44,9 |
| Årsverk à 1 845 timar, jordbruk | 107,1 |
| Bruttoprodukt landbruksbasert industri, mill. kr | 157,5 |
| Sysselsatte personer i landbruksbasert industri ²⁾ | 153 |

2) avhengig av landbruket i kommunen



Verdiskaping jordbruk, bruttoprodukt, mill. kr

5419 Sørreisa



Statistikk (SSB), 2018:

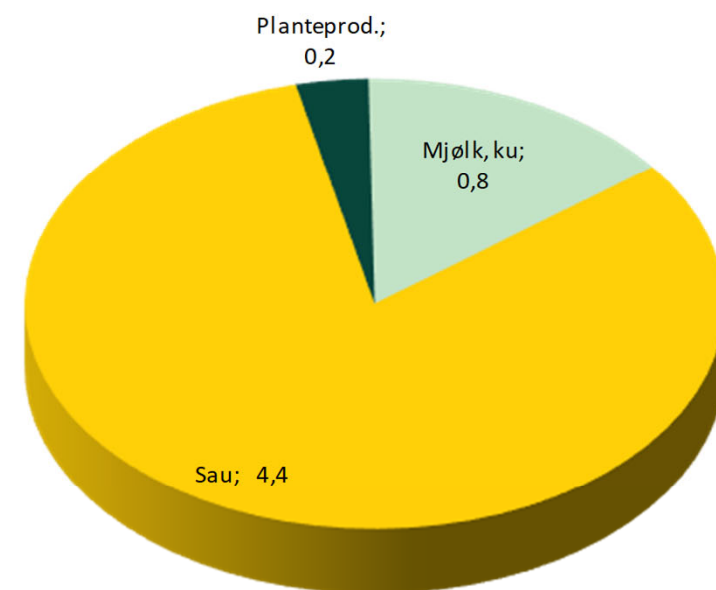
| | |
|---|-------|
| Antall innbyggere | 3 464 |
| Totalt areal, km ² | 347 |
| Jordbruksareal i drift, km ² | 5 |
| Produktivt skogareal, km ² | 104 |
| Avvirkning, m ³ | - |
| Antall landbrukseiendommer | 393 |
| Antall jordbruksforetak | 19 |
| Antall sysselsatte i primærnæring ¹⁾ | 46 |

1) Jordbruk, skogbruk og fiskeri

Beregninger, 2018, verdiskaping som bruttoprodukt og sysselsetting

| | |
|---|------|
| Bruttoproduct jordbruk, mill. kr ²⁾ | 5,4 |
| Årsverk à 1 845 timar, jordbruk | 20,1 |
| Bruttoproduct landbruksbasert industri, mill. kr | - |
| Sysselsatte personer i landbruksbasert industri ²⁾ | - |

2) avhengig av landbruket i kommunen



2018

Verdiskaping jordbruk, bruttoprodukt, mill. kr

5420 Dyrøy



Statistikk (SSB), 2018:

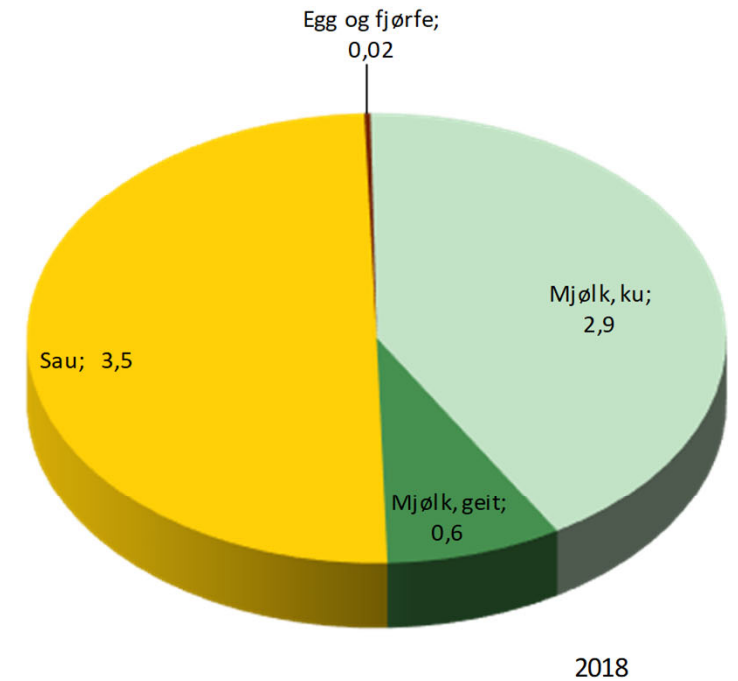
| | |
|---|-------|
| Antall innbyggere | 1 083 |
| Totalt areal, km ² | 277 |
| Jordbruksareal i drift, km ² | 5 |
| Produktivt skogareal, km ² | 61 |
| Avvirkning, m ³ | - |
| Antall landbrukseiendommer | 401 |
| Antall jordbruksforetak | 15 |
| Antall sysselsatte i primærnæring ¹⁾ | 11 |

1) Jordbruk, skogbruk og fiskeri

Beregninger, 2018, verdiskaping som bruttoprodukt og sysselsetting

| | |
|---|------|
| Bruttoprodukt jordbruk, mill. kr ²⁾ | 7,0 |
| Årsverk à 1 845 timer, jordbruk | 21,7 |
| Bruttoprodukt landbruksbasert industri, mill. kr | - |
| Sysselsatte personer i landbruksbasert industri ²⁾ | - |

2) avhengig av landbruket i kommunen



Verdiskaping jordbruk, bruttoprodukt, mill. kr

5421 Senja*



Statistikk (SSB), 2018:

| | |
|---|--------|
| Antall innbyggere | 14 851 |
| Totalt areal, km ² | 1 860 |
| Jordbruksareal i drift, km ² | 19 |
| Produktivt skogareal, km ² | 259 |
| Avvirkning, m ³ | - |
| Antall landbrukseiendommer | 1 757 |
| Antall jordbruksforetak | 59 |
| Antall sysselsatte i primærnæring ¹⁾ | 600 |

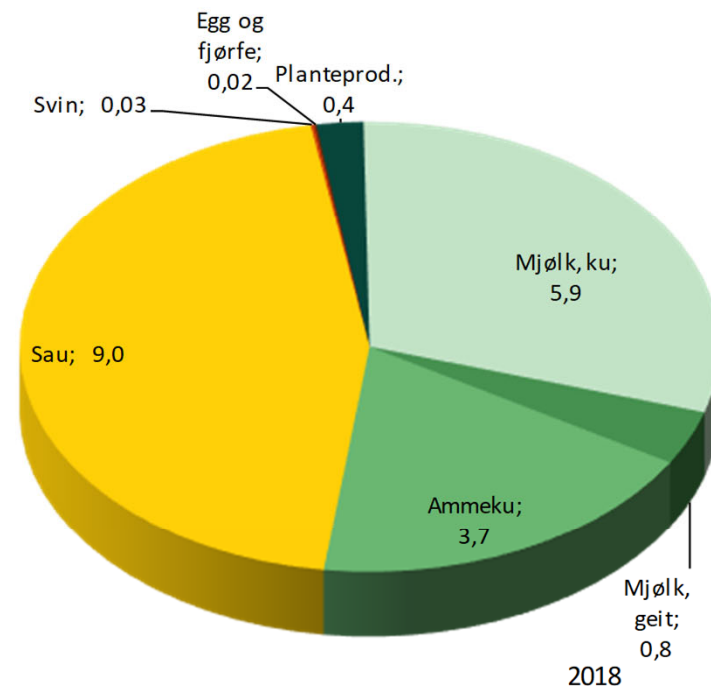
1) Jordbruk, skogbruk og fiskeri

Beregninger, 2018, verdiskaping som bruttoprodukt og sysselsetting

| | |
|---|------|
| Bruttoprodukt jordbruk, mill. kr ²⁾ | 19,8 |
| Årsverk à 1 845 timar, jordbruk | 60,9 |
| Bruttoprodukt landbruksbasert industri, mill. kr | 25,7 |
| Sysselsatte personer i landbruksbasert industri ²⁾ | 25 |

2) avhengig av landbruket i kommunen

* Består av gamle Berg, Lenvik, Torsken og Tranøy



Verdiskaping jordbruk, bruttoprodukt, mill. kr

5422 Balsfjord



Statistikk (SSB), 2018:

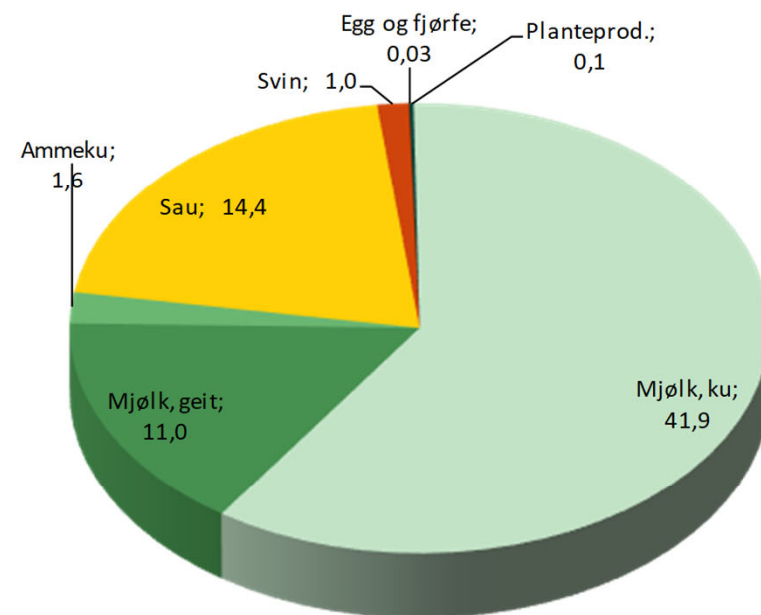
| | |
|---|-------|
| Antall innbyggere | 5 559 |
| Totalt areal, km ² | 1 441 |
| Jordbruksareal i drift, km ² | 40 |
| Produktivt skogareal, km ² | 411 |
| Avvirkning, m ³ | 76 |
| Antall landbrukseiendommer | 1 014 |
| Antall jordbruksforetak | 144 |
| Antall sysselsatte i primærnæring ¹⁾ | 222 |

1) Jordbruk, skogbruk og fiskeri

Beregninger, 2018, verdiskaping som bruttoprodukt og sysselsetting

| | |
|---|-------|
| Bruttoprodukt jordbruk, mill. kr ²⁾ | 70,0 |
| Årsverk à 1 845 timar, jordbruk | 183,7 |
| Bruttoprodukt landbruksbasert industri, mill. kr | 95,7 |
| Sysselsatte personer i landbruksbasert industri ²⁾ | 93 |

2) avhengig av landbruket i kommunen



2018

Verdiskaping jordbruk, bruttoprodukt, mill. kr

5423 Karlsøy



Statistikk (SSB), 2018:

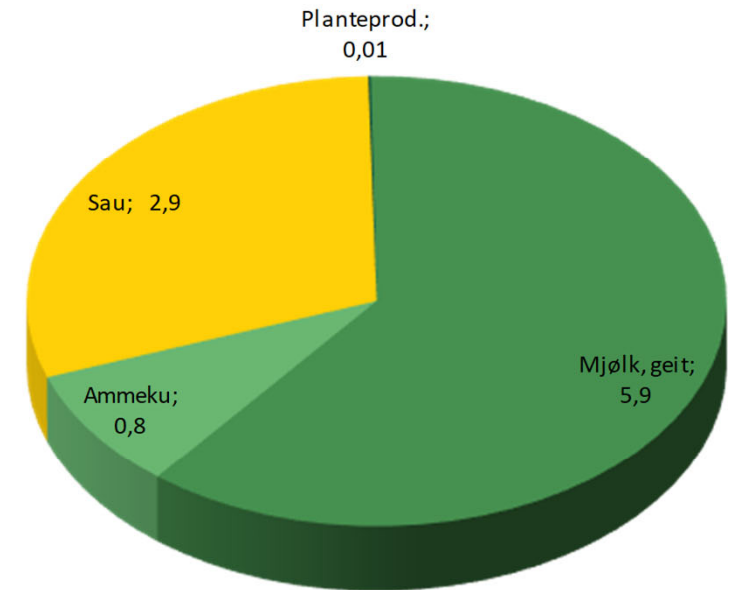
| | |
|---|-------|
| Antall innbyggere | 2 200 |
| Totalt areal, km ² | 1 051 |
| Jordbruksareal i drift, km ² | 4 |
| Produktivt skogareal, km ² | 8 |
| Avvirkning, m ³ | - |
| Antall landbrukseiendommer | 460 |
| Antall jordbruksforetak | 19 |
| Antall sysselsatte i primærnæring ¹⁾ | 180 |

1) Jordbruk, skogbruk og fiskeri

Beregninger, 2018, verdiskaping som bruttoprodukt og sysselsetting

| | |
|---|------|
| Bruttoprodukt jordbruk, mill. kr ²⁾ | 9,6 |
| Årsverk à 1 845 timar, jordbruk | 25,2 |
| Bruttoprodukt landbruksbasert industri, mill. kr | - |
| Sysselsatte personer i landbruksbasert industri ²⁾ | - |

2) avhengig av landbruket i kommunen



2018

Verdiskaping jordbruk, bruttoprodukt, mill. kr

5424 Lyngen



Statistikk (SSB), 2018:

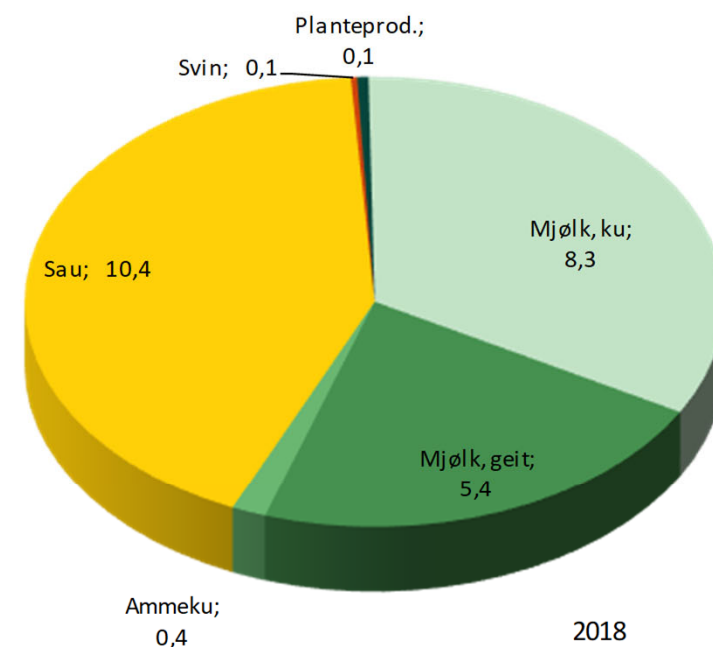
| | |
|---|-------|
| Antall innbyggere | 2 794 |
| Totalt areal, km ² | 796 |
| Jordbruksareal i drift, km ² | 15 |
| Produktivt skogareal, km ² | 34 |
| Avvirking, m ³ | - |
| Antall landbrukseiendommer | 480 |
| Antall jordbruksforetak | 43 |
| Antall sysselsatte i primærnæring ¹⁾ | 117 |

1) Jordbruk, skogbruk og fiskeri

Beregninger, 2018, verdiskaping som bruttoprodukt og sysselsetting

| | |
|---|------|
| Bruttoprodukt jordbruk, mill. kr ²⁾ | 24,7 |
| Årsverk à 1 845 timar, jordbruk | 71,0 |
| Bruttoprodukt landbruksbasert industri, mill. kr | - |
| Sysselsatte personer i landbruksbasert industri ²⁾ | - |

2) avhengig av landbruket i kommunen



Verdiskaping jordbruk, bruttoprodukt, mill. kr

5425 Storfjord



Statistikk (SSB), 2018:

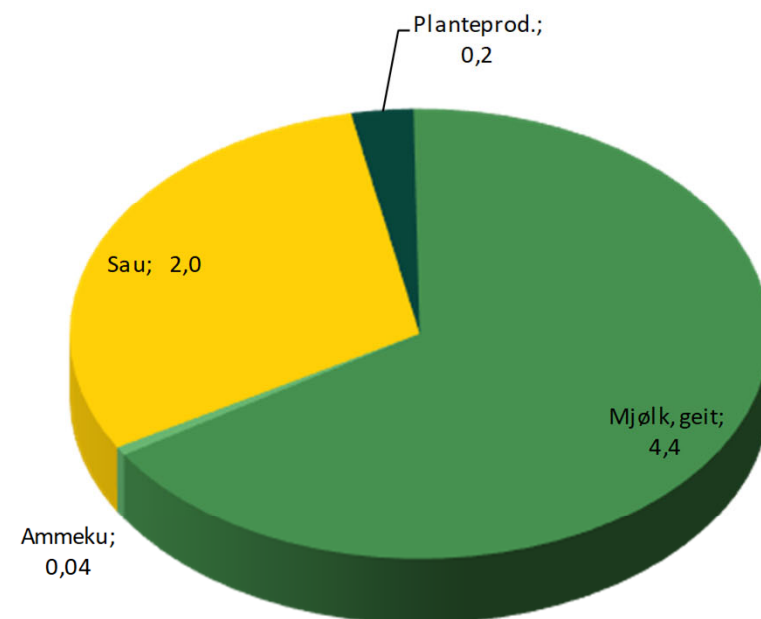
| | |
|--|-------|
| Antall innbyggere | 1 829 |
| Totalt areal, km ² | 1 478 |
| Jordbruksareal i drift, km ² | 5 |
| Produktivt skogareal, km ² | 68 |
| Avvirking, m ³ | - |
| Antall landbrukseiendommer | 280 |
| Antall jordbruksforetak | 20 |
| Antall sysselsatte i primærnærings ¹⁾ | 44 |

1) Jordbruk, skogbruk og fiskeri

Beregninger, 2018, verdiskaping som bruttoprodukt og sysselsetting

| | |
|---|------|
| Bruttoprodukt jordbruk, mill. kr ²⁾ | 6,6 |
| Årsverk à 1 845 timar, jordbruk | 17,4 |
| Bruttoprodukt landbruksbasert industri, mill. kr | - |
| Sysselsatte personer i landbruksbasert industri ²⁾ | - |

2) avhengig av landbruket i kommunen



2018

Verdiskaping jordbruk, bruttoprodukt, mill. kr

5426 Kåfjord



Statistikk (SSB), 2018:

| | |
|---|-------|
| Antall innbyggere | 2 071 |
| Totalt areal, km ² | 950 |
| Jordbruksareal i drift, km ² | 10 |
| Produktivt skogareal, km ² | 36 |
| Avvirkning, m ³ | - |
| Antall landbrukseiendommer | 462 |
| Antall jordbruksforetak | 39 |
| Antall sysselsatte i primærnæring ¹⁾ | 94 |

1) Jordbruk, skogbruk og fiskeri

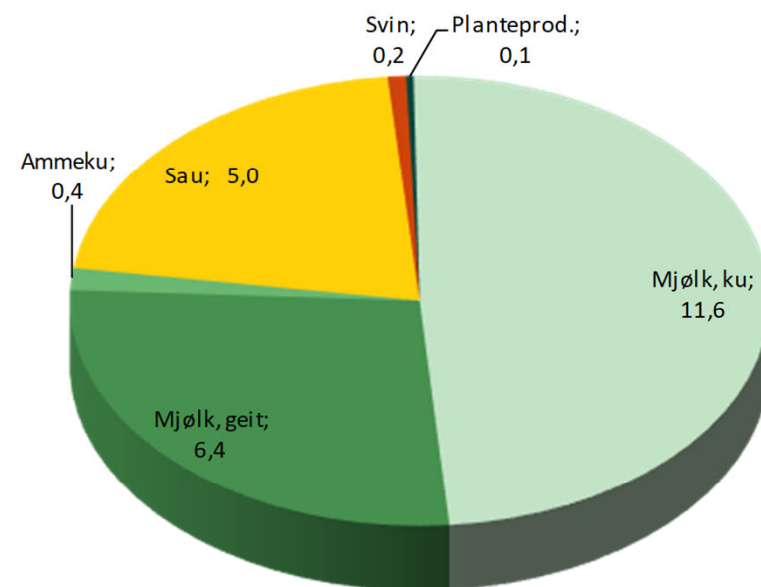
Beregninger, 2018, verdiskaping som bruttoprodukt og sysselsetting

| | |
|--|------|
| Bruttoprodukt jordbruk, mill. kr ²⁾ | 23,6 |
| Årsverk à 1 845 timar, jordbruk | 60,0 |

Bruttoprodukt landbruksbasert industri, mill. kr -

Sysselsatte personer i landbruksbasert industri²⁾ -

2) avhengig av landbruket i kommunen



2018

Verdiskaping jordbruk, bruttoprodukt, mill. kr

5427 Skjervøy



Statistikk (SSB), 2018:

| | |
|---|-------|
| Antall innbyggere | 2 927 |
| Totalt areal, km ² | 465 |
| Jordbruksareal i drift, km ² | 1 |
| Produktivt skogareal, km ² | 1 |
| Avvirkning, m ³ | - |
| Antall landbrukseiendommer | 189 |
| Antall jordbruksforetak | 3 |
| Antall sysselsatte i primærnæring ¹⁾ | 125 |

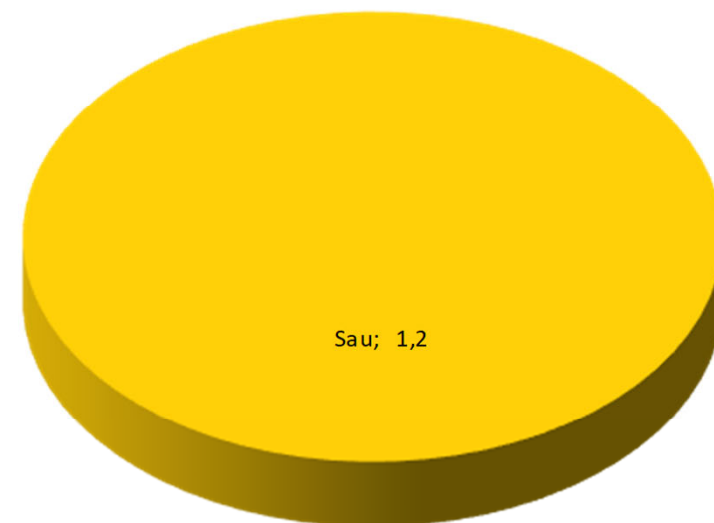
1) Jordbruk, skogbruk og fiskeri

Beregninger, 2018, verdiskaping som bruttoprodukt og sysselsetting

| | |
|--|-----|
| Bruttoprodukt jordbruk, mill. kr ²⁾ | 1,2 |
| Årsverk à 1 845 timar, jordbruk | 4,8 |

| | |
|---|---|
| Bruttoprodukt landbruksbasert industri, mill. kr | - |
| Sysselsatte personer i landbruksbasert industri ²⁾ | - |

2) avhengig av landbruket i kommunen



2018

Verdiskaping jordbruk, bruttoprodukt, mill. kr

5428 Nordreisa



Statistikk (SSB), 2018:

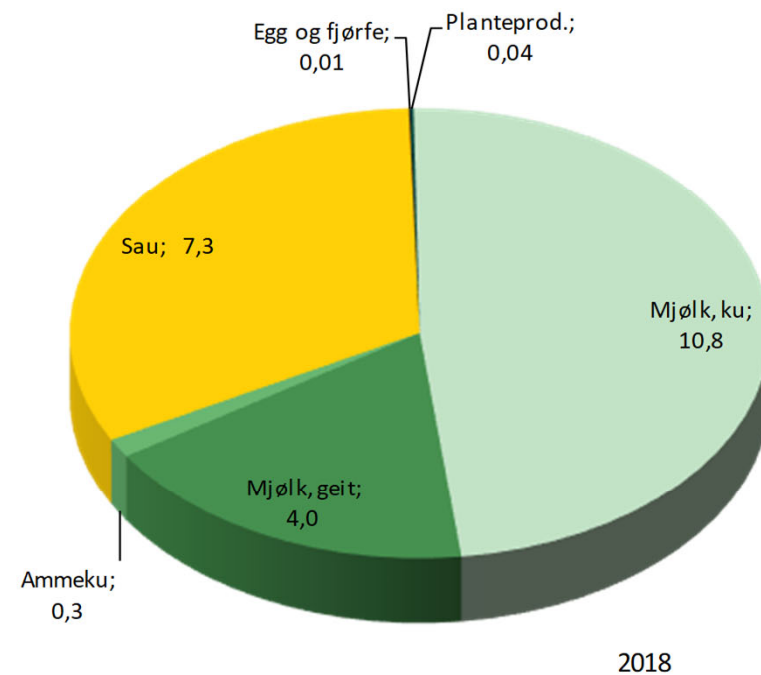
| | |
|---|-------|
| Antall innbyggere | 4 861 |
| Totalt areal, km ² | 3 336 |
| Jordbruksareal i drift, km ² | 15 |
| Produktivt skogareal, km ² | 151 |
| Avvirkning, m ³ | - |
| Antall landbrukseiendommer | 599 |
| Antall jordbruksforetak | 47 |
| Antall sysselsatte i primærnæring ¹⁾ | 119 |

1) Jordbruk, skogbruk og fiskeri

Beregninger, 2018, verdiskaping som bruttoprodukt og sysselsetting

| | |
|---|------|
| Bruttoprodukt jordbruk, mill. kr ²⁾ | 22,4 |
| Årsverk à 1 845 timar, jordbruk | 59,7 |
| Bruttoprodukt landbruksbasert industri, mill. kr | 3,1 |
| Sysselsatte personer i landbruksbasert industri ²⁾ | 3 |

2) avhengig av landbruket i kommunen



Verdiskaping jordbruk, bruttoprodukt, mill. kr

5429 Kvænangen



Statistikk (SSB), 2018:

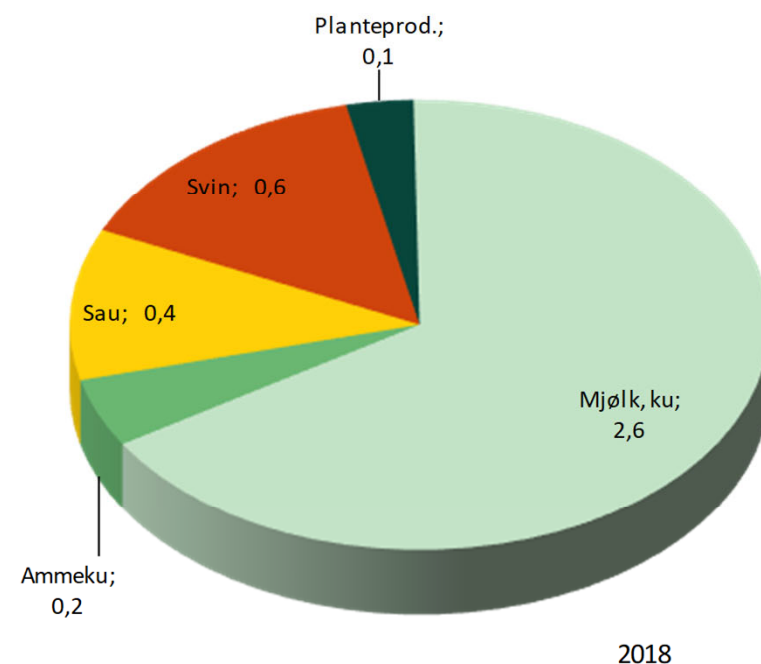
| | |
|---|-------|
| Antall innbyggere | 1 191 |
| Totalt areal, km ² | 2 009 |
| Jordbruksareal i drift, km ² | 2 |
| Produktivt skogareal, km ² | 45 |
| Avvirkning, m ³ | - |
| Antall landbrukseiendommer | 325 |
| Antall jordbruksforetak | 8 |
| Antall sysselsatte i primærnæring ¹⁾ | 25 |

1) Jordbruk, skogbruk og fiskeri

Beregninger, 2018, verdiskaping som bruttoprodukt og sysselsetting

| | |
|---|-----|
| Bruttoproduct jordbruk, mill. kr ²⁾ | 3,9 |
| Årsverk à 1 845 timar, jordbruk | 7,2 |
| Bruttoproduct landbruksbasert industri, mill. kr | - |
| Sysselsatte personer i landbruksbasert industri ²⁾ | - |

2) avhengig av landbruket i kommunen



Verdiskaping jordbruk, bruttoprodukt, mill. kr