

Kommunesider Nordland

Vedlegg til Knutsen mfl. 2020.
*Verdiskaping og sysselsetting i landbruk og
landbruksbasert industri i Nord-Norge*

NIBIO rapport nr 108, 2020



Nordland



Statistikk (SSB), 2018:

Antall innbyggere	241 235
Totalt areal, km ²	35 760
Jordbruksareal i drift, km ²	552
Produktivt skogareal, km ²	4 470
Avvirkning, m ³	181 536
Antall landbrukseiendommer	18 388
Antall jordbruksforetak	1 937
Antall sysselsatte i primærnæring ¹⁾	5 566

1) Jordbruk, skogbruk og fiskeri

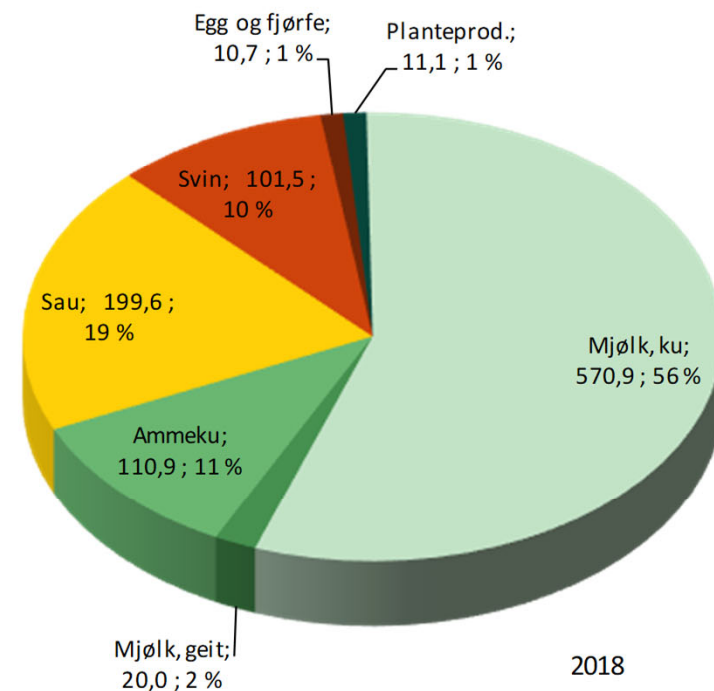
Beregninger, 2018, verdiskaping som bruttoprodukt og sysselsetting

Bruttoprodukt jordbruk, mill. kr. ²⁾	1 024,6
Bruttoprodukt skogbruk, mill. kr	149,1
Sum bruttoprodukt primærledd, mill. kr. ³⁾	1 551,9
Bruttoprodukt landbruksbasert industri, mill. kr	419,0
Årsverk à 1 845 timar, jordbruk	2 456,7
Sysselsatte personer i landbruksbasert industri ⁴⁾	438

2) Inkl. pelsdyr

3) inkl. tilleggsnæring

4) avhengig av landbruk i kom.



Verdiskaping jordbruk, bruttoprodukt, mill. kr

1804 Bodø

Statistikk (SSB), 2018:

Antall innbyggere	52 357
Totalt areal, km ²	1 311
Jordbruksareal i drift, km ²	26
Produktivt skogareal, km ²	228
Avvirkning, m ³	4 967
Antall landbrukseiendommer	1 047
Antall jordbruksforetak	102
Antall sysselsatte i primærnæring ¹⁾	250

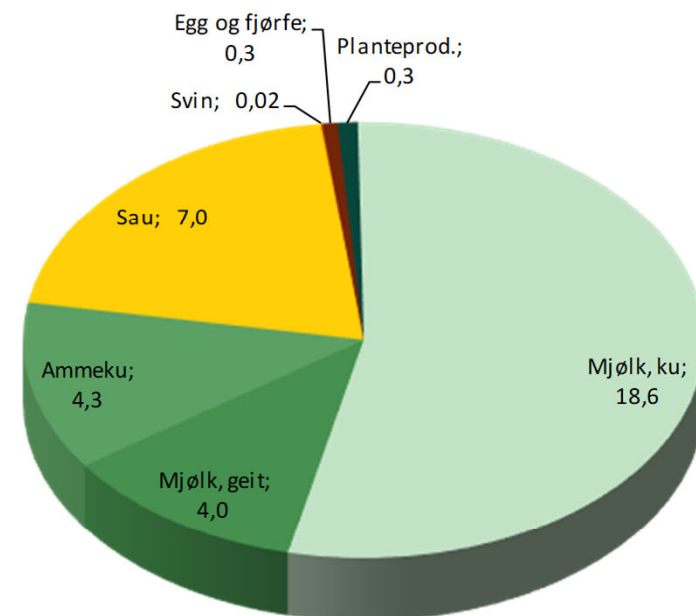
1) Jordbruk, skogbruk og fiskeri

Beregninger, 2018, verdiskaping som bruttoprodukt

Bruttoprodukt jordbruk, mill. kr ²⁾	34,6
Årsverk à 1 845 timar, jordbruk	90,2

Bruttoprodukt landbruksbasert industri, mill. kr	22,6
Sysselsatte personer i landbruksbasert industri ²⁾	22,0

2) avhengig av landbruket i kommunen



2018

Verdiskaping jordbruk, bruttoprodukt, mill. kr

1806 Narvik*

Statistikk (SSB), 2018:

Antall innbyggere	21 845
Totalt areal, km ²	3 195
Jordbruksareal i drift, km ²	13
Produktivt skogareal, km ²	272
Avvirkning, m ³	-
Antall landbrukseiendommer	1 057
Antall jordbruksforetak	38
Antall sysselsatte i primærnæring ¹⁾	92

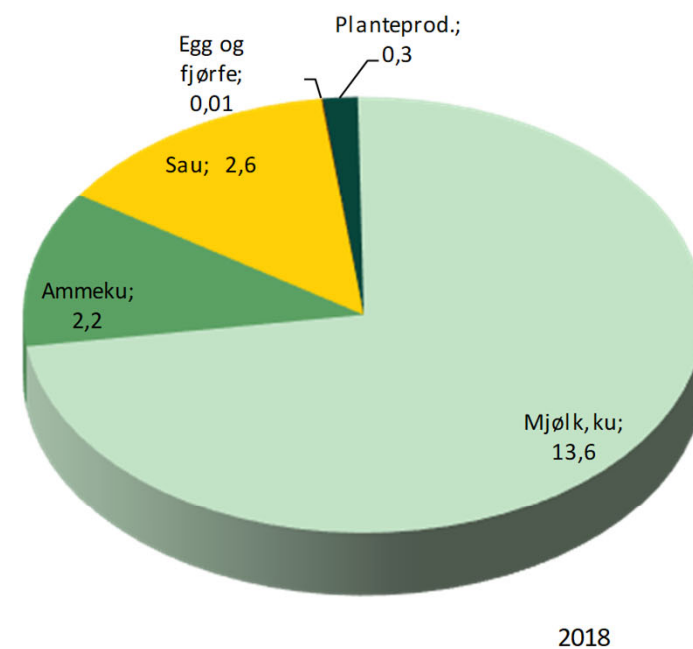
1) Jordbruk, skogbruk og fiskeri

Beregninger, 2018, verdiskaping som bruttoprodukt

Bruttoprodukt jordbruk, mill. kr ²⁾	18,7
Årsverk à 1 845 timer, jordbruk	44,2

Bruttoprodukt landbruksbasert industri, mill. kr	73,1
Sysselsatte personer i landbruksbasert industri ²⁾	71,0

2) avhengig av landbruket i kommunen



Verdiskaping jordbruk, bruttoprodukt, mill. kr

* Består av tidligere Narvik, Ballangen og deler av Tysfjord, men Tysfjord er i beregningene i helhet regnet sammen med Hamarøy

1811 Bindal

Statistikk (SSB), 2018:

Antall innbyggere	1 426
Totalt areal, km ²	1 192
Jordbruksareal i drift, km ²	10
Produktivt skogareal, km ²	189
Avvirkning, m ³	10 153
Antall landbrukseiendommer	322
Antall jordbruksforetak	37
Antall sysselsatte i primærnæring ¹⁾	63

1) Jordbruk, skogbruk og fiskeri

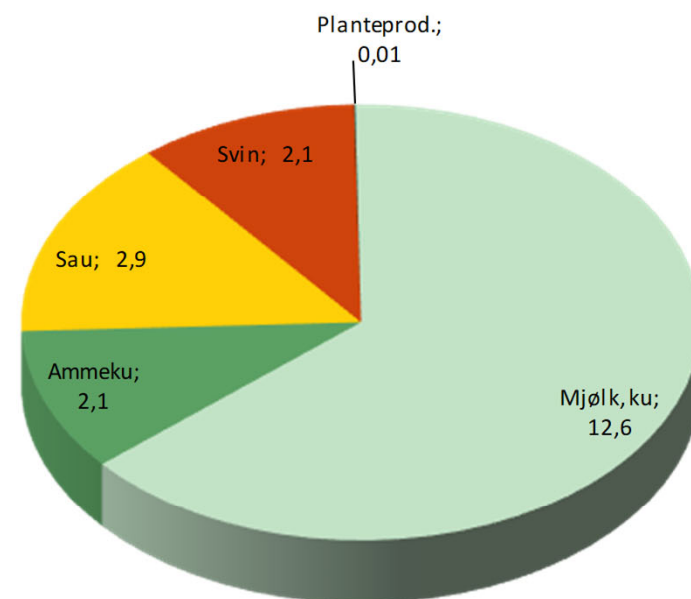
Beregninger, 2018, verdiskaping som bruttoprodukt

Bruttoprodukt jordbruk, mill. kr ²⁾	19,7
Årsverk à 1 845 timar, jordbruk	44,6

Bruttoprodukt landbruksbasert industri, mill. kr -

Sysselsatte personer i landbruksbasert industri²⁾ -

2) avhengig av landbruket i kommunen



2018

Verdiskaping jordbruk, bruttoprodukt, mill. kr

1812 Sømna

Statistikk (SSB), 2018:

Antall innbyggere	1 975
Totalt areal, km ²	192
Jordbruksareal i drift, km ²	30
Produktivt skogareal, km ²	39
Avvirkning, m ³	3 338
Antall landbrukseiendommer	268
Antall jordbruksforetak	80
Antall sysselsatte i primærnæring ¹⁾	112

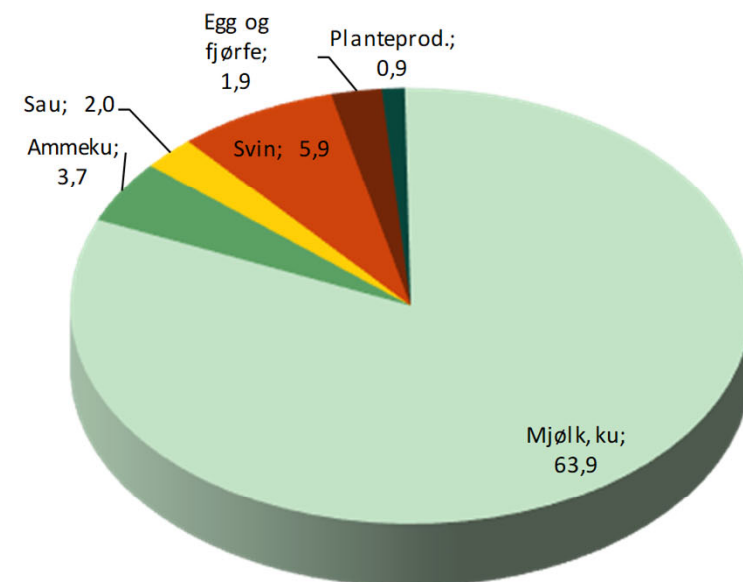
1) Jordbruk, skogbruk og fiskeri

Beregninger, 2018, verdiskaping som bruttoprodukt

Bruttoprodukt jordbruk, mill. kr ²⁾	78,2
Årsverk à 1 845 timar, jordbruk	145,3

Bruttoprodukt landbruksbasert industri, mill. kr	47,4
Sysselsatte personer i landbruksbasert industri ²⁾	46,0

2) avhengig av landbruket i kommunen



2018

Verdiskaping jordbruk, bruttoprodukt, mill. kr

1813 Brønnøy

Statistikk (SSB), 2018:

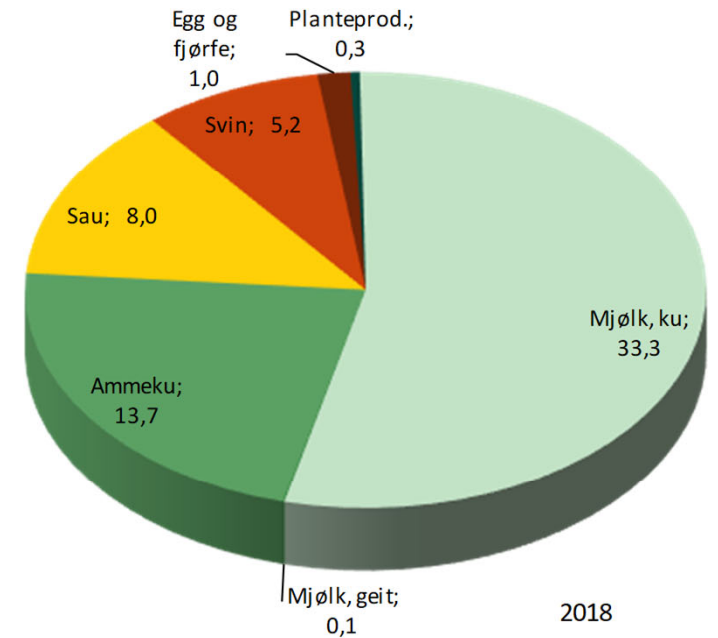
Antall innbyggere	7 917
Totalt areal, km ²	999
Jordbruksareal i drift, km ²	31
Produktivt skogareal, km ²	165
Avvirkning, m ³	2 600
Antall landbrukseiendommer	617
Antall jordbruksforetak	112
Antall sysselsatte i primærnæring ¹⁾	198

1) Jordbruk, skogbruk og fiskeri

Beregninger, 2018, verdiskaping som bruttoprodukt

Bruttoprodukt jordbruk, mill. kr ²⁾	61,5
Årsverk à 1 845 timar, jordbruk	141,6
Bruttoprodukt landbruksbasert industri, mill. kr	9,3
Sysselsatte personer i landbruksbasert industri ²⁾	9,0

2) avhengig av landbruket i kommunen



Verdiskaping jordbruk, bruttoprodukt, mill. kr

1815 Vega

Statistikk (SSB), 2018:

Antall innbyggere	1 200
Totalt areal, km ²	163
Jordbruksareal i drift, km ²	15
Produktivt skogareal, km ²	3
Avvirkning, m ³	-
Antall landbrukseiendommer	263
Antall jordbruksforetak	53
Antall sysselsatte i primærnæring ¹⁾	119

1) Jordbruk, skogbruk og fiskeri

Beregninger, 2018, verdiskaping som bruttoprodukt

Bruttoprodukt jordbruk, mill. kr ²⁾	48,0
Årsverk à 1 845 timar, jordbruk	83,8

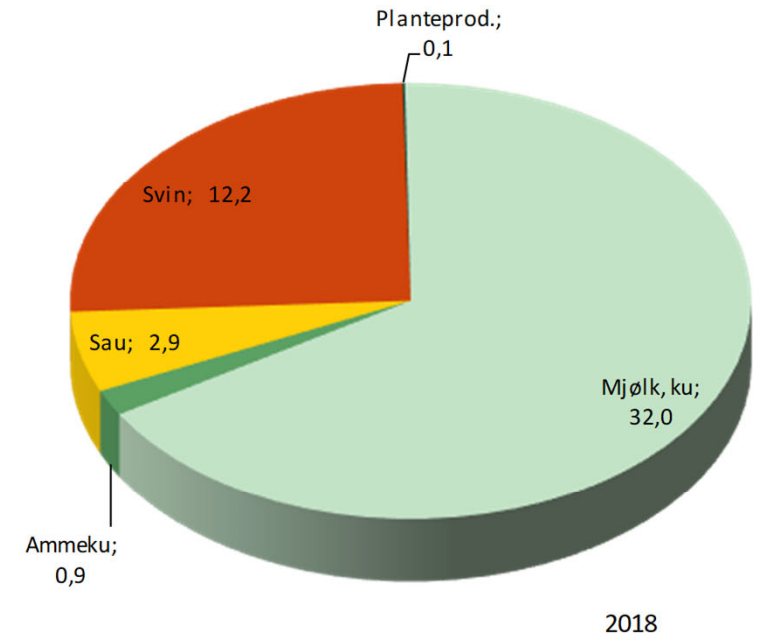
Bruttoprodukt landbruksbasert industri, mill. kr

-

Sysselsatte personer i landbruksbasert industri²⁾

-

2) avhengig av landbruket i kommunen



Verdiskaping jordbruk, bruttoprodukt, mill. kr

1816 Vevelstad

Statistikk (SSB), 2018:

Antall innbyggere	462
Totalt areal, km ²	516
Jordbruksareal i drift, km ²	8
Produktivt skogareal, km ²	15
Avvirkning, m ³	-
Antall landbrukseiendommer	126
Antall jordbruksforetak	32
Antall sysselsatte i primærnæring ¹⁾	31

1) Jordbruk, skogbruk og fiskeri

Beregninger, 2018, verdiskaping som bruttoprodukt

Bruttoprodukt jordbruk, mill. kr ²⁾	19,7
Årsverk à 1 845 timar, jordbruk	45,5

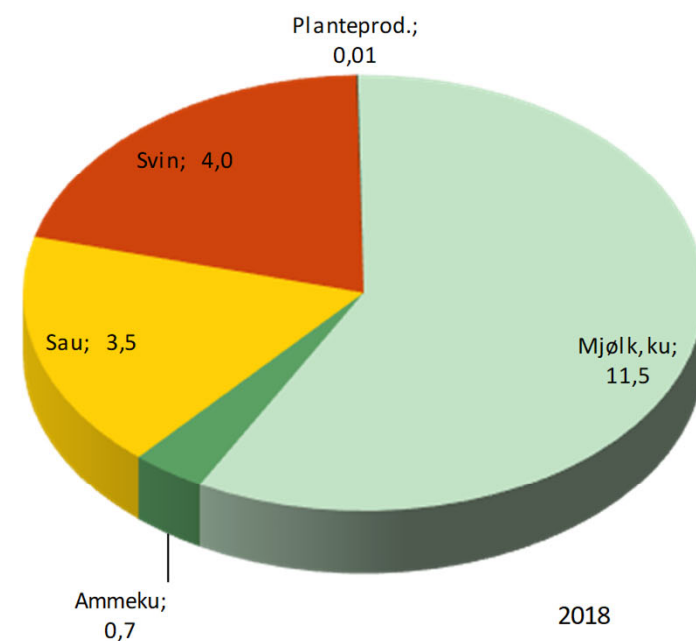
Bruttoprodukt landbruksbasert industri, mill. kr

-

Sysselsatte personer i landbruksbasert industri²⁾

-

2) avhengig av landbruket i kommunen



Verdiskaping jordbruk, bruttoprodukt, mill. kr

1818 Herøy

Statistikk (SSB), 2018:

Antall innbyggere	1 777
Totalt areal, km ²	64
Jordbruksareal i drift, km ²	7
Produktivt skogareal, km ²	1
Avvirkning, m ³	-
Antall landbrukseiendommer	172
Antall jordbruksforetak	25
Antall sysselsatte i primærnæring ¹⁾	123

1) Jordbruk, skogbruk og fiskeri

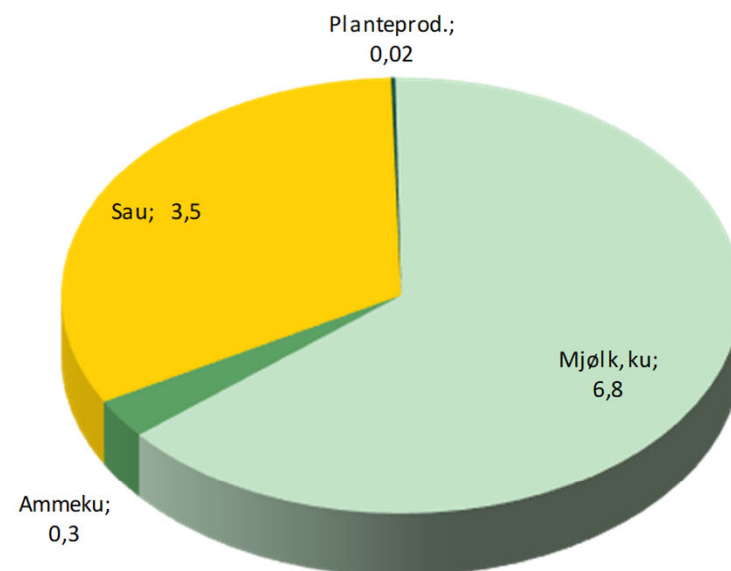
Beregninger, 2018, verdiskaping som bruttoprodukt

Bruttoprodukt jordbruk, mill. kr ²⁾	10,6
Årsverk à 1 845 timar, jordbruk	27,2

Bruttoprodukt landbruksbasert industri, mill. kr -

Sysselsatte personer i landbruksbasert industri²⁾ -

2) avhengig av landbruket i kommunen



2018

Verdiskaping jordbruk, bruttoprodukt, mill. kr

1820 Alstahaug

Statistikk (SSB), 2018:

Antall innbyggere	7 447
Totalt areal, km ²	187
Jordbruksareal i drift, km ²	25
Produktivt skogareal, km ²	26
Avvirkning, m ³	257
Antall landbrukseiendommer	261
Antall jordbruksforetak	76
Antall sysselsatte i primærnæring ¹⁾	186

1) Jordbruk, skogbruk og fiskeri

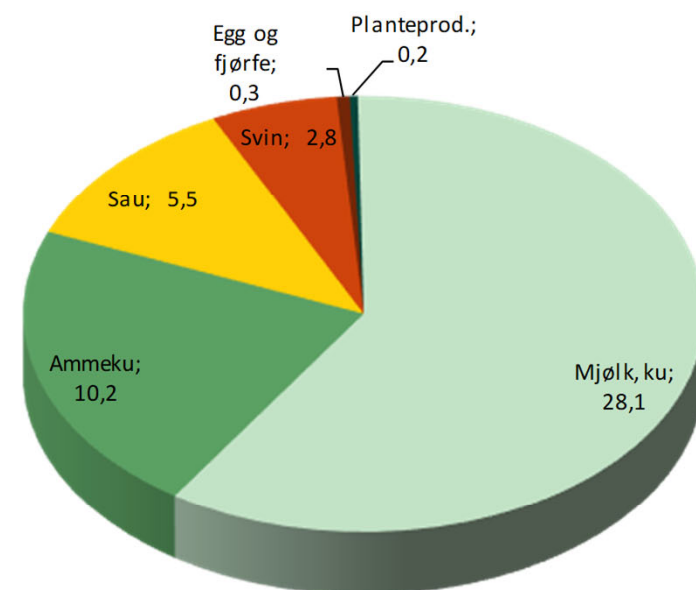
Beregninger, 2018, verdiskaping som bruttoprodukt

Bruttoprodukt jordbruk, mill. kr ²⁾	47,0
Årsverk à 1 845 timar, jordbruk	102,9

Bruttoprodukt landbruksbasert industri, mill. kr 35,0

Sysselsatte personer i landbruksbasert industri²⁾ 34,0

2) avhengig av landbruket i kommunen



2018

Verdiskaping jordbruk, bruttoprodukt, mill. kr

1822 Leirfjord

Statistikk (SSB), 2018:

Antall innbyggere	2 294
Totalt areal, km ²	451
Jordbruksareal i drift, km ²	23
Produktivt skogareal, km ²	56
Avvirkning, m ³	441
Antall landbrukseiendommer	387
Antall jordbruksforetak	70
Antall sysselsatte i primærnæring ¹⁾	107

1) Jordbruk, skogbruk og fiskeri

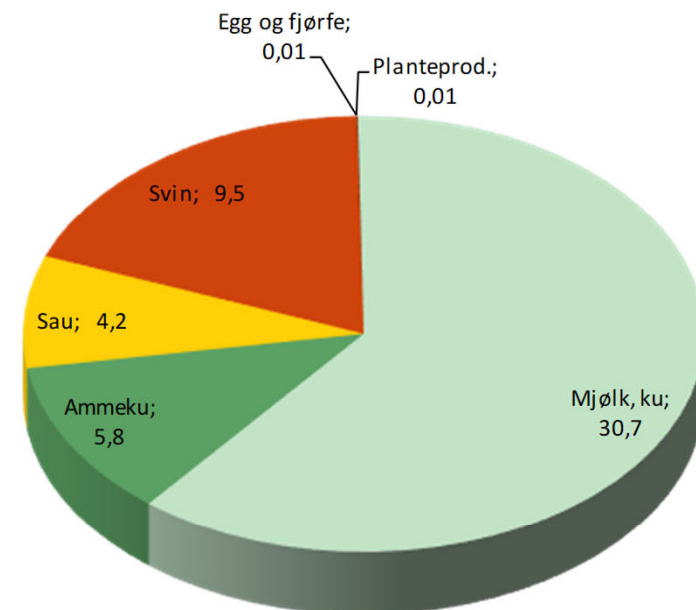
Beregninger, 2018, verdiskaping som bruttoprodukt

Bruttoprodukt jordbruk, mill. kr ²⁾	50,3
Årsverk à 1 845 timar, jordbruk	105,0

Bruttoprodukt landbruksbasert industri, mill. kr -

Sysselsatte personer i landbruksbasert industri²⁾ -

2) avhengig av landbruket i kommunen



2018

Verdiskaping jordbruk, bruttoprodukt, mill. kr

1824 Vefsn



Statistikk (SSB), 2018:

Antall innbyggere	13 278
Totalt areal, km ²	1 838
Jordbruksareal i drift, km ²	27
Produktivt skogareal, km ²	409
Avvirkning, m ³	40 183
Antall landbrukseiendommer	660
Antall jordbruksforetak	87
Antall sysselsatte i primærnæring ¹⁾	201

1) Jordbruk, skogbruk og fiskeri

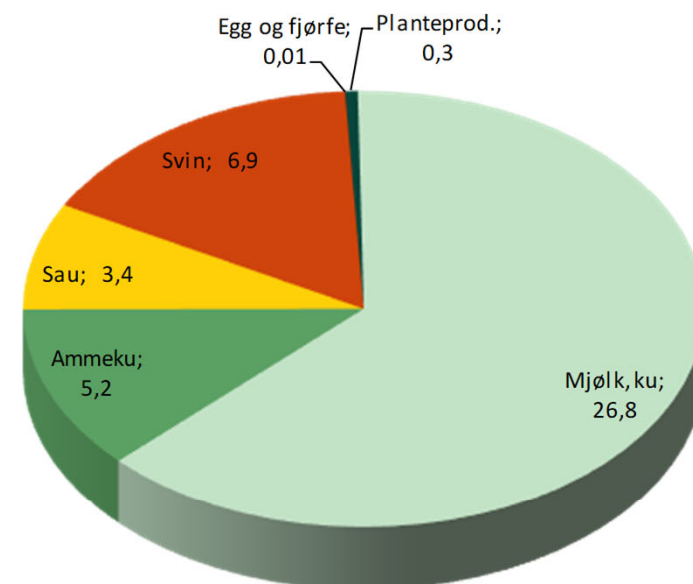
Beregninger, 2018, verdiskaping som bruttoprodukt

Bruttoprodukt jordbruk, mill. kr ²⁾	42,5
Årsverk à 1 845 timar, jordbruk	89,9

Bruttoprodukt landbruksbasert industri, mill. kr -

Sysselsatte personer i landbruksbasert industri²⁾ -

2) avhengig av landbruket i kommunen



2018

Verdiskaping jordbruk, bruttoprodukt, mill. kr

1825 Grane

Statistikk (SSB), 2018:

Antall innbyggere	1 482
Totalt areal, km ²	1 881
Jordbruksareal i drift, km ²	9
Produktivt skogareal, km ²	366
Avvirkning, m ³	32 803
Antall landbrukseiendommer	210
Antall jordbruksforetak	32
Antall sysselsatte i primærnærings ¹⁾	55

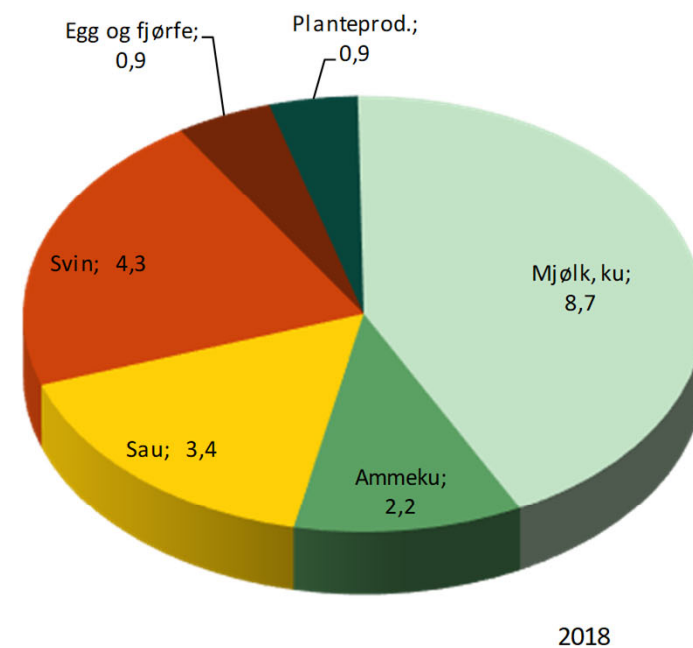
1) Jordbruk, skogbruk og fiskeri

Beregninger, 2018, verdiskaping som bruttoprodukt

Bruttoprodukt jordbruk, mill. kr ²⁾	20,4
Årsverk à 1 845 timar, jordbruk	44,1

Bruttoprodukt landbruksbasert industri, mill. kr	5,7
Sysselsatte personer i landbruksbasert industri ²⁾	10,0

2) avhengig av landbruket i kommunen



Verdiskaping jordbruk, bruttoprodukt, mill. kr

1826 Hattfjelldal

Statistikk (SSB), 2018:

Antall innbyggere	1 297
Totalt areal, km ²	2 411
Jordbruksareal i drift, km ²	19
Produktivt skogareal, km ²	311
Avvirkning, m ³	13 505
Antall landbrukseiendommer	270
Antall jordbruksforetak	76
Antall sysselsatte i primærnærings ¹⁾	89

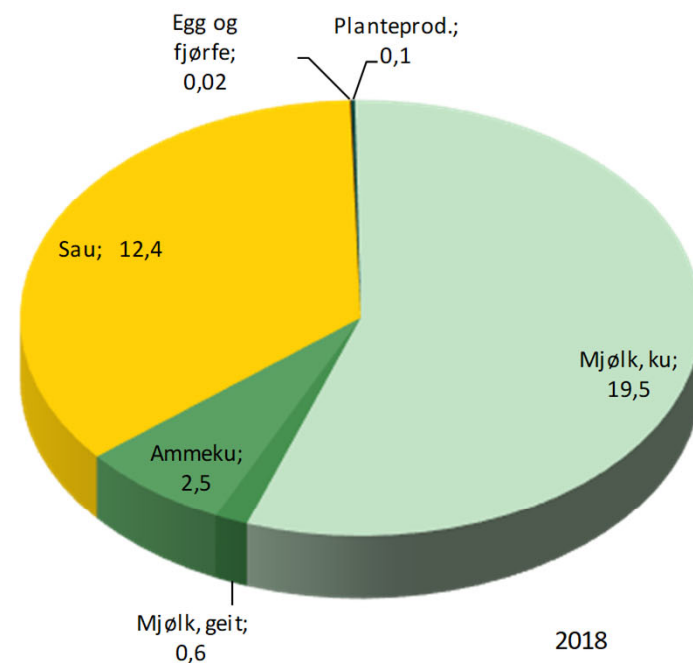
1) Jordbruk, skogbruk og fiskeri

Beregninger, 2018, verdiskaping som bruttoprodukt

Bruttoprodukt jordbruk, mill. kr ²⁾	35,0
Årsverk à 1 845 timar, jordbruk	100,3

Bruttoprodukt landbruksbasert industri, mill. kr	39,5
Sysselsatte personer i landbruksbasert industri ²⁾	65,0

2) avhengig av landbruket i kommunen



Verdiskaping jordbruk, bruttoprodukt, mill. kr

1827 Dønna

Statistikk (SSB), 2018:

Antall innbyggere	1 371
Totalt areal, km ²	186
Jordbruksareal i drift, km ²	17
Produktivt skogareal, km ²	16
Avvirkning, m ³	2 254
Antall landbrukseiendommer	348
Antall jordbruksforetak	65
Antall sysselsatte i primærnæring ¹⁾	108

1) Jordbruk, skogbruk og fiskeri

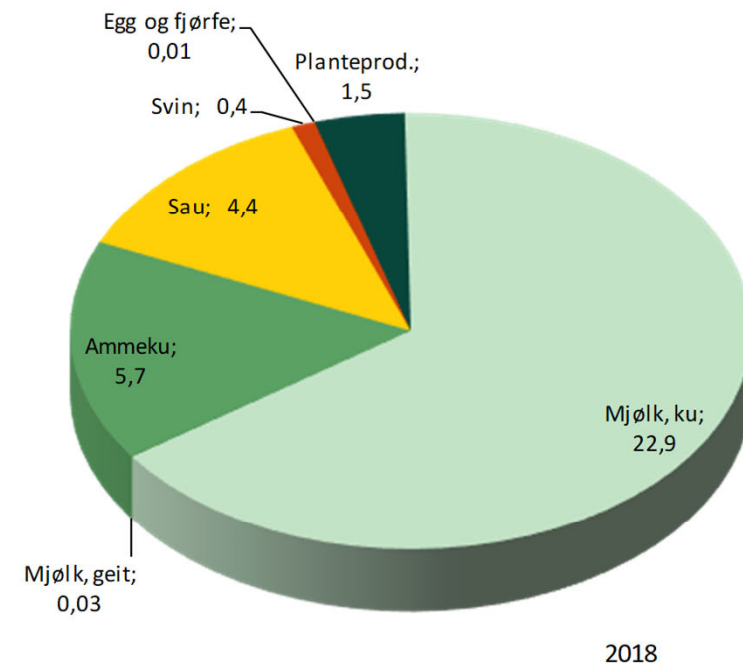
Beregninger, 2018, verdiskaping som bruttoprodukt

Bruttoprodukt jordbruk, mill. kr ²⁾	34,9
Årsverk à 1 845 timer, jordbruk	81,1

Bruttoprodukt landbruksbasert industri, mill. kr -

Sysselsatte personer i landbruksbasert industri²⁾ -

2) avhengig av landbruket i kommunen



Verdiskaping jordbruk, bruttoprodukt, mill. kr

1828 Nesna

Statistikk (SSB), 2018:

Antall innbyggere	1 761
Totalt areal, km ²	181
Jordbruksareal i drift, km ²	13
Produktivt skogareal, km ²	31
Avvirkning, m ³	-
Antall landbrukseiendommer	213
Antall jordbruksforetak	44
Antall sysselsatte i primærnæring ¹⁾	121

1) Jordbruk, skogbruk og fiskeri

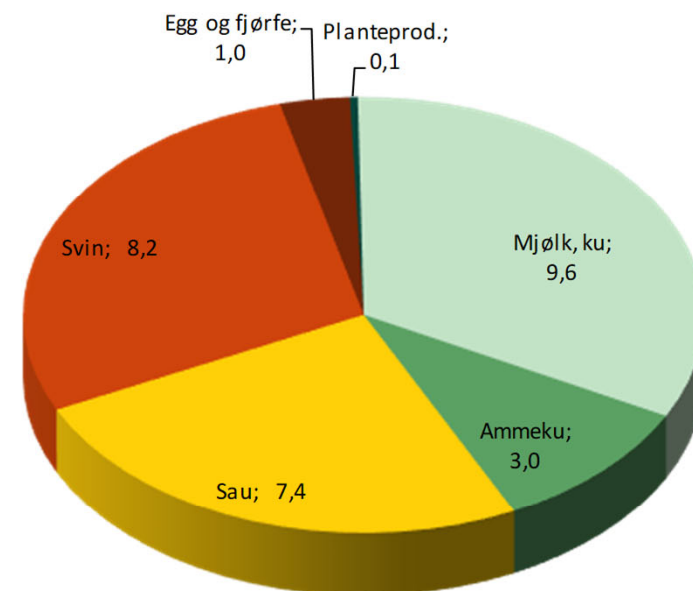
Beregninger, 2018, verdiskaping som bruttoprodukt

Bruttoprodukt jordbruk, mill. kr ²⁾	29,3
Årsverk à 1 845 timar, jordbruk	69,8

Bruttoprodukt landbruksbasert industri, mill. kr -

Sysselsatte personer i landbruksbasert industri²⁾ -

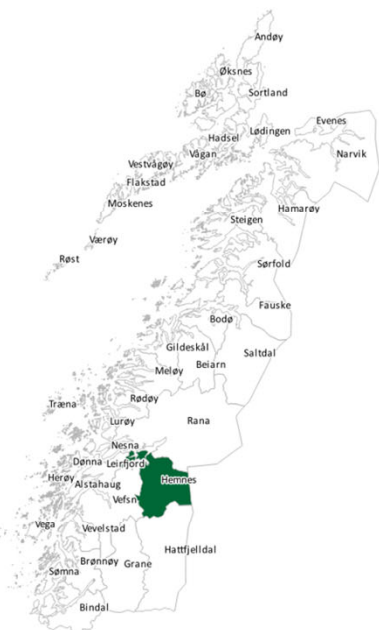
2) avhengig av landbruket i kommunen



2018

Verdiskaping jordbruk, bruttoprodukt, mill. kr

1832 Hemnes



Statistikk (SSB), 2018:

Antall innbyggere	4 454
Totalt areal, km ²	1 430
Jordbruksareal i drift, km ²	21
Produktivt skogareal, km ²	186
Avvirkning, m ³	13 804
Antall landbrukseiendommer	338
Antall jordbruksforetak	74
Antall sysselsatte i primærnæring ¹⁾	96

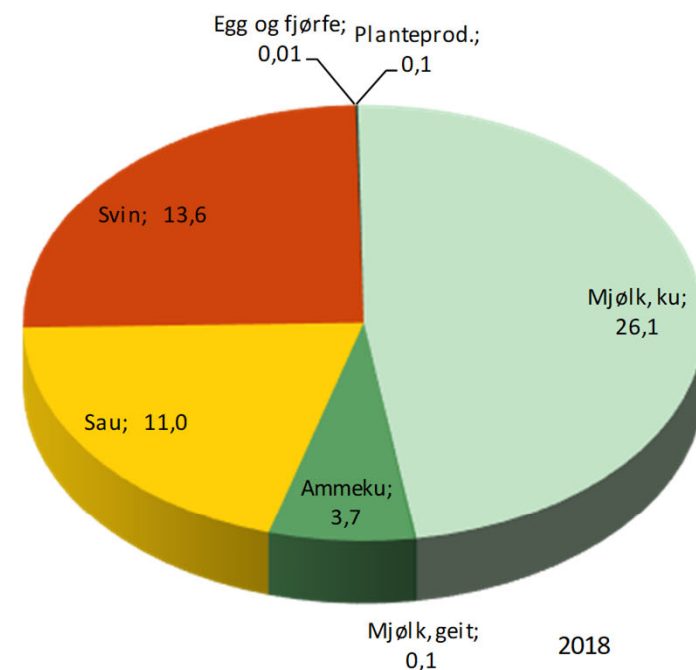
1) Jordbruk, skogbruk og fiskeri

Beregninger, 2018, verdiskaping som bruttoprodukt

Bruttoprodukt jordbruk, mill. kr ²⁾	54,6
Årsverk à 1 845 timar, jordbruk	118,1

Bruttoprodukt landbruksbasert industri, mill. kr	76,2
Sysselsatte personer i landbruksbasert industri ²⁾	74,0

2) avhengig av landbruket i kommunen



Verdiskaping jordbruk, bruttoprodukt, mill. kr

1833 Rana



Statistikk (SSB), 2018:

Antall innbyggere	26 184
Totalt areal, km ²	4 203
Jordbruksareal i drift, km ²	24
Produktivt skogareal, km ²	510
Avvirkning, m ³	15 046
Antall landbrukseiendommer	842
Antall jordbruksforetak	108
Antall sysselsatte i primærnæring ¹⁾	148

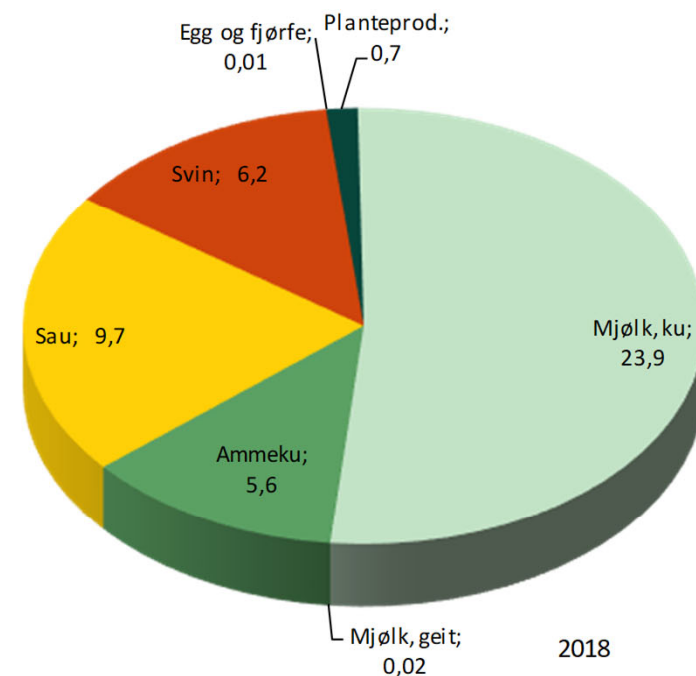
1) Jordbruk, skogbruk og fiskeri

Beregninger, 2018, verdiskaping som bruttoprodukt

Bruttoprodukt jordbruk, mill. kr ²⁾	46,0
Årsverk à 1 845 timar, jordbruk	112,8

Bruttoprodukt landbruksbasert industri, mill. kr	48,4
Sysselsatte personer i landbruksbasert industri ²⁾	47,0

2) avhengig av landbruket i kommunen



Verdiskaping jordbruk, bruttoprodukt, mill. kr

1834 Lurøy

Statistikk (SSB), 2018:

Antall innbyggere	1 890
Totalt areal, km ²	258
Jordbruksareal i drift, km ²	9
Produktivt skogareal, km ²	18
Avvirkning, m ³	104
Antall landbrukseiendommer	276
Antall jordbruksforetak	39
Antall sysselsatte i primærnæring ¹⁾	172

1) Jordbruk, skogbruk og fiskeri

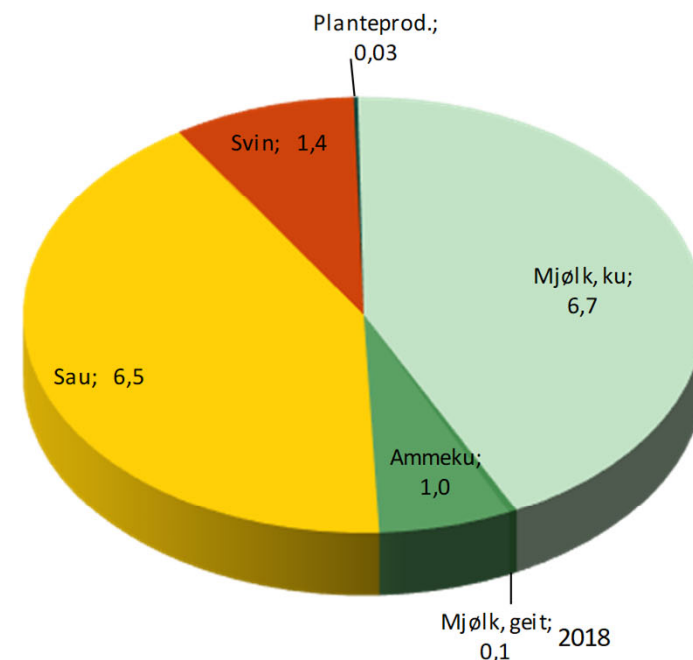
Beregninger, 2018, verdiskaping som bruttoprodukt

Bruttoprodukt jordbruk, mill. kr ²⁾	15,6
Årsverk à 1 845 timar, jordbruk	44,5

Bruttoprodukt landbruksbasert industri, mill. kr -

Sysselsatte personer i landbruksbasert industri²⁾ -

2) avhengig av landbruket i kommunen



Verdiskaping jordbruk, bruttoprodukt, mill. kr

1835 Træna



Statistikk (SSB), 2018:

Antall innbyggere	435
Totalt areal, km ²	16
Jordbruksareal i drift, km ²	0
Produktivt skogareal, km ²	-
Avvirkning, m ³	-
Antall landbrukseiendommer	27
Antall jordbruksforetak	1
Antall sysselsatte i primærnæring ¹⁾	29

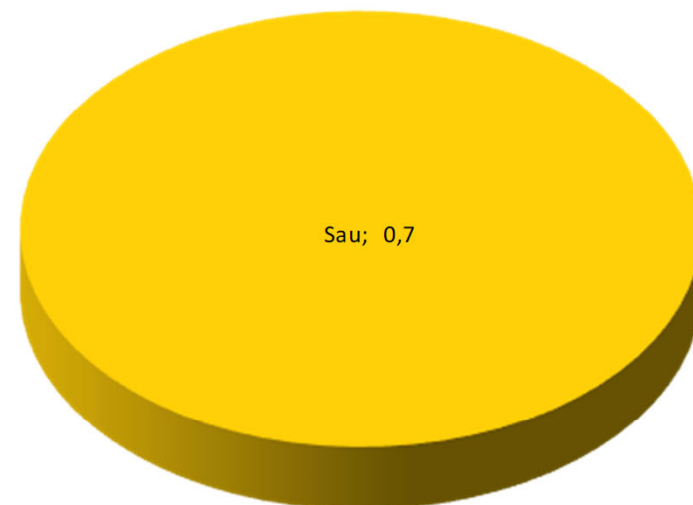
1) Jordbruk, skogbruk og fiskeri

Beregninger, 2018, verdiskaping som bruttoprodukt

Bruttoprodukt jordbruk, mill. kr ²⁾	0,7
Årsverk à 1 845 timar, jordbruk	3,2

Bruttoprodukt landbruksbasert industri, mill. kr	-
Sysselsatte personer i landbruksbasert industri ²⁾	-

2) avhengig av landbruket i kommunen



2018

Verdiskaping jordbruk, bruttoprodukt, mill. kr

1836 Rødøy

Statistikk (SSB), 2018:

Antall innbyggere	1 213
Totalt areal, km ²	686
Jordbruksareal i drift, km ²	8
Produktivt skogareal, km ²	33
Avvirkning, m ³	527
Antall landbrukseiendommer	331
Antall jordbruksforetak	43
Antall sysselsatte i primærnæring ¹⁾	113

1) Jordbruk, skogbruk og fiskeri

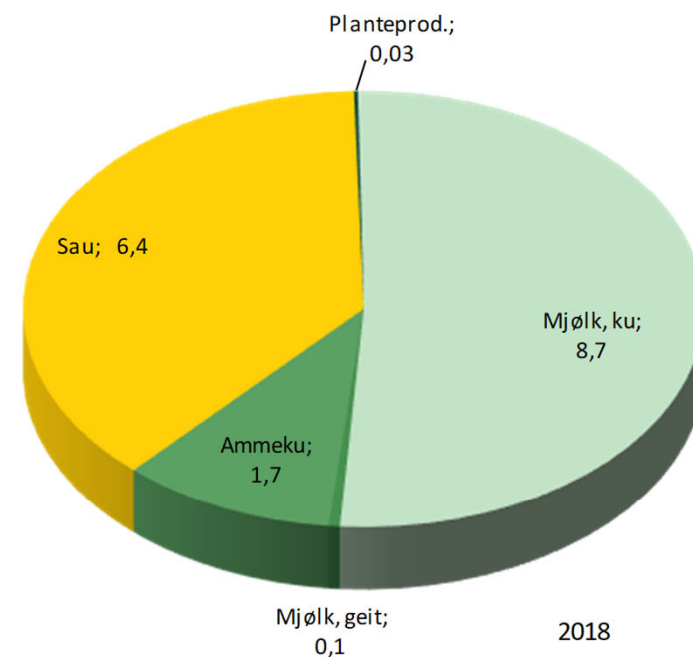
Beregninger, 2018, verdiskaping som bruttoprodukt

Bruttoprodukt jordbruk, mill. kr ²⁾	16,9
Årsverk à 1 845 timar, jordbruk	50,3

Bruttoprodukt landbruksbasert industri, mill. kr -

Sysselsatte personer i landbruksbasert industri²⁾ -

2) avhengig av landbruket i kommunen



Verdiskaping jordbruk, bruttoprodukt, mill. kr

1837 Meløy



Statistikk (SSB), 2018:

Antall innbyggere	6 288
Totalt areal, km ²	798
Jordbruksareal i drift, km ²	15
Produktivt skogareal, km ²	82
Avvirkning, m ³	556
Antall landbrukseiendommer	554
Antall jordbruksforetak	63
Antall sysselsatte i primærnæring ¹⁾	237

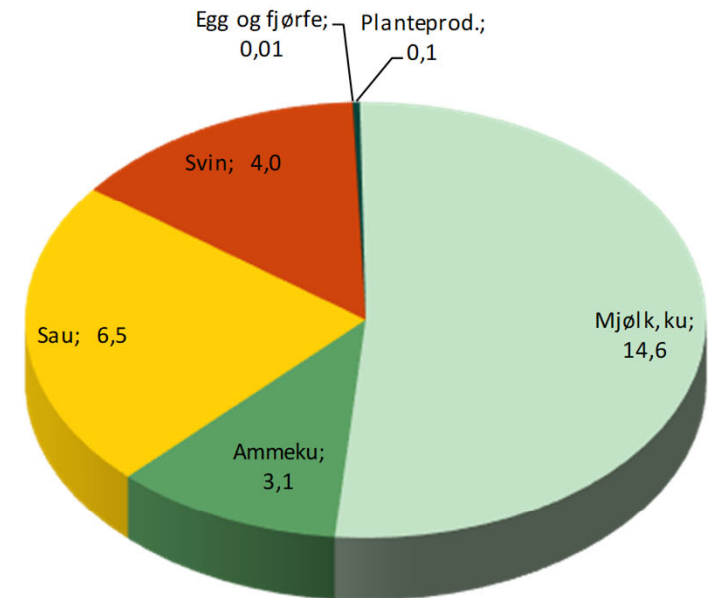
1) Jordbruk, skogbruk og fiskeri

Beregninger, 2018, verdiskaping som bruttoprodukt

Bruttoprodukt jordbruk, mill. kr ²⁾	28,1
Årsverk à 1 845 timar, jordbruk	69,9

Bruttoprodukt landbruksbasert industri, mill. kr	-
Sysselsatte personer i landbruksbasert industri ²⁾	-

2) avhengig av landbruket i kommunen



2018

Verdiskaping jordbruk, bruttoprodukt, mill. kr

1838 Gildeskål



Statistikk (SSB), 2018:

Antall innbyggere	1 950
Totalt areal, km ²	622
Jordbruksareal i drift, km ²	7
Produktivt skogareal, km ²	53
Avvirkning, m ³	1 435
Antall landbrukseiendommer	607
Antall jordbruksforetak	24
Antall sysselsatte i primærnæring ¹⁾	169

1) Jordbruk, skogbruk og fiskeri

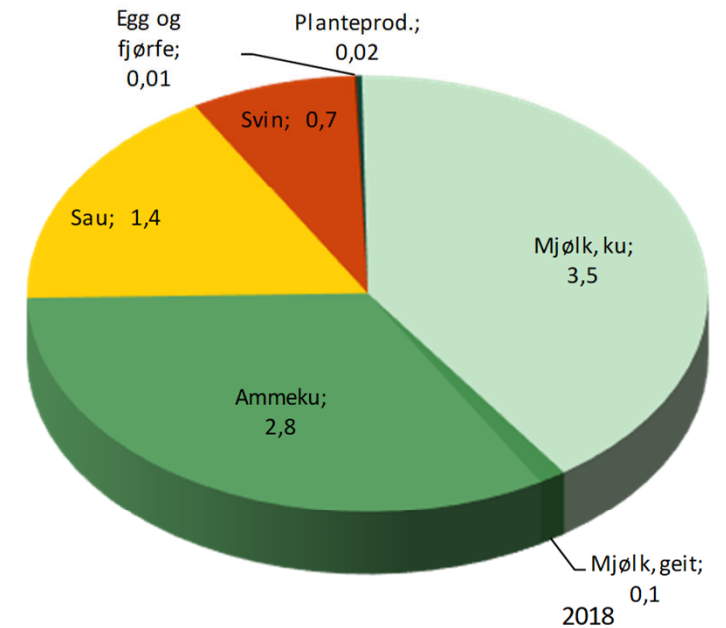
Beregninger, 2018, verdiskaping som bruttoprodukt

Bruttoprodukt jordbruk, mill. kr ²⁾	8,5
Årsverk à 1 845 timar, jordbruk	23,3

Bruttoprodukt landbruksbasert industri, mill. kr -

Sysselsatte personer i landbruksbasert industri²⁾ -

2) avhengig av landbruket i kommunen



Verdiskaping jordbruk, bruttoprodukt, mill. kr

1839 Beiarn

Statistikk (SSB), 2018:

Antall innbyggere	1 017
Totalt areal, km ²	1 179
Jordbruksareal i drift, km ²	10
Produktivt skogareal, km ²	128
Avvirkning, m ³	4 042
Antall landbrukseiendommer	353
Antall jordbruksforetak	33
Antall sysselsatte i primærnæring ¹⁾	40

1) Jordbruk, skogbruk og fiskeri

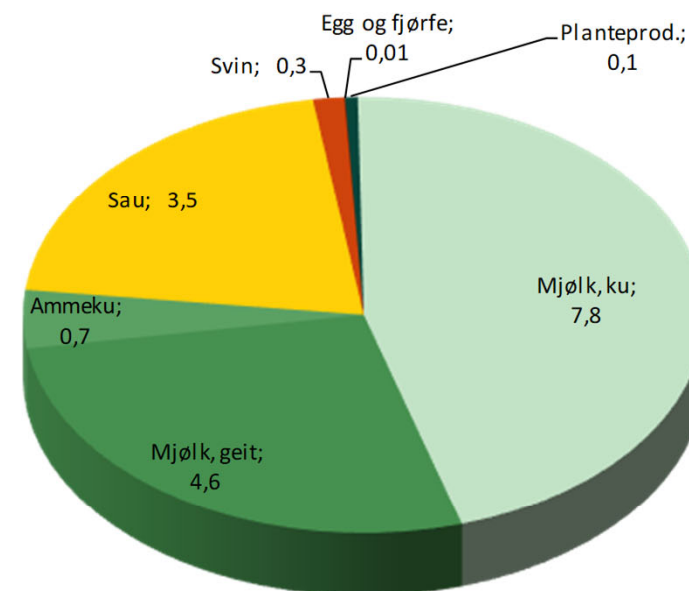
Beregninger, 2018, verdiskaping som bruttoprodukt

Bruttoprodukt jordbruk, mill. kr ²⁾	17,0
Årsverk à 1 845 timar, jordbruk	43,4

Bruttoprodukt landbruksbasert industri, mill. kr -

Sysselsatte personer i landbruksbasert industri²⁾ -

2) avhengig av landbruket i kommunen



2018

Verdiskaping jordbruk, bruttoprodukt, mill. kr

1840 Saltdal

Statistikk (SSB), 2018:

Antall innbyggere	4 671
Totalt areal, km ²	2 084
Jordbruksareal i drift, km ²	11
Produktivt skogareal, km ²	335
Avvirkning, m ³	17 585
Antall landbrukseiendommer	575
Antall jordbruksforetak	42
Antall sysselsatte i primærnæring ¹⁾	59

1) Jordbruk, skogbruk og fiskeri

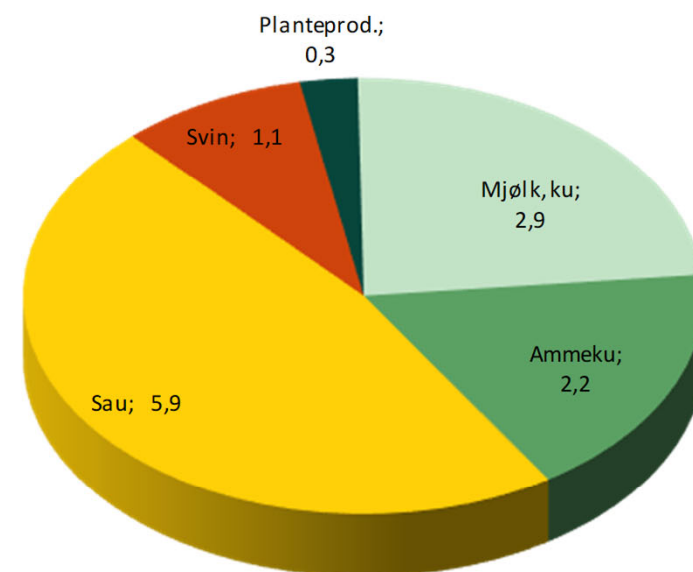
Beregninger, 2018, verdiskaping som bruttoprodukt

Bruttoprodukt jordbruk, mill. kr ²⁾	12,4
Årsverk à 1 845 timar, jordbruk	39,4

Bruttoprodukt landbruksbasert industri, mill. kr -

Sysselsatte personer i landbruksbasert industri²⁾ -

2) avhengig av landbruket i kommunen



2018

Verdiskaping jordbruk, bruttoprodukt, mill. kr

1841 Fauske



Statistikk (SSB), 2018:

Antall innbyggere	9 739
Totalt areal, km ²	1 107
Jordbruksareal i drift, km ²	14
Produktivt skogareal, km ²	190
Avvirkning, m ³	3 198
Antall landbrukseiendommer	576
Antall jordbruksforetak	48
Antall sysselsatte i primærnæring ¹⁾	105

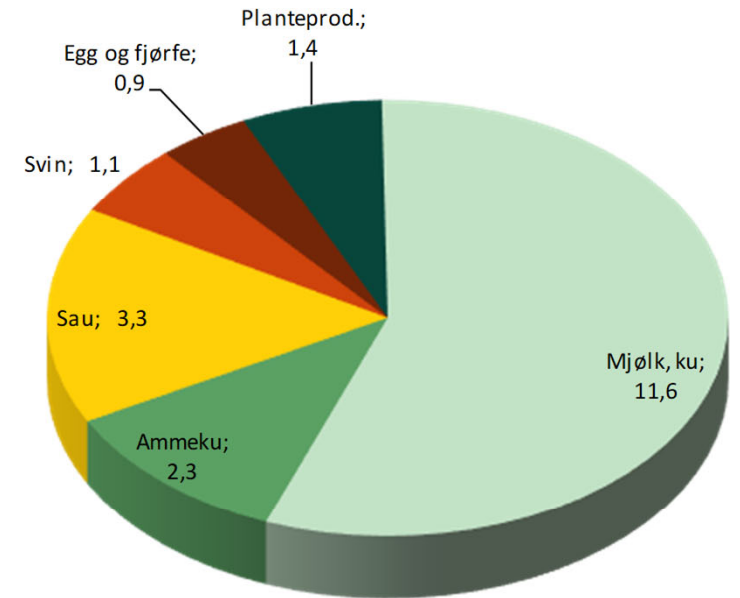
1) Jordbruk, skogbruk og fiskeri

Beregninger, 2018, verdiskaping som bruttoprodukt

Bruttoprodukt jordbruk, mill. kr ²⁾	20,6
Årsverk à 1 845 timar, jordbruk	50,4

Bruttoprodukt landbruksbasert industri, mill. kr	-
Sysselsatte personer i landbruksbasert industri ²⁾	-

2) avhengig av landbruket i kommunen



2018

Verdiskaping jordbruk, bruttoprodukt, mill. kr

1845 Sørfold

Statistikk (SSB), 2018:

Antall innbyggere	1 926
Totalt areal, km ²	1 472
Jordbruksareal i drift, km ²	2
Produktivt skogareal, km ²	196
Avvirkning, m ³	3 896
Antall landbrukseiendommer	510
Antall jordbruksforetak	14
Antall sysselsatte i primærnæring ¹⁾	94

1) Jordbruk, skogbruk og fiskeri

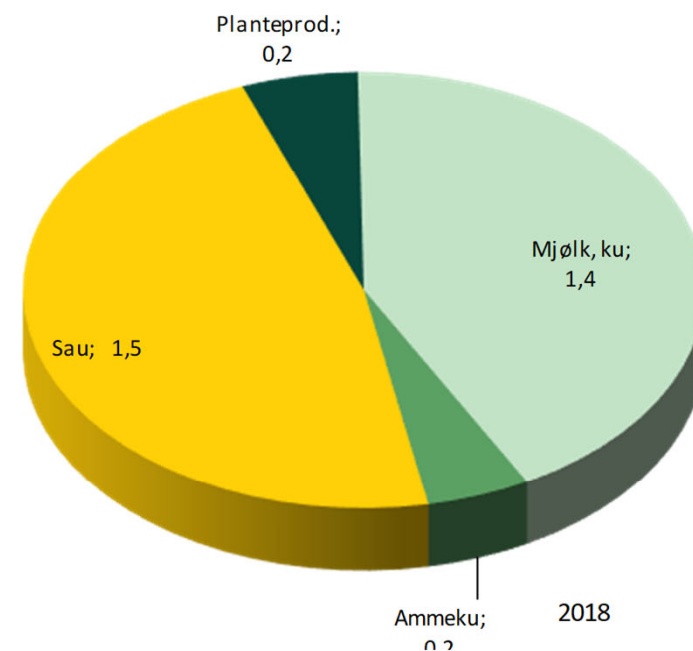
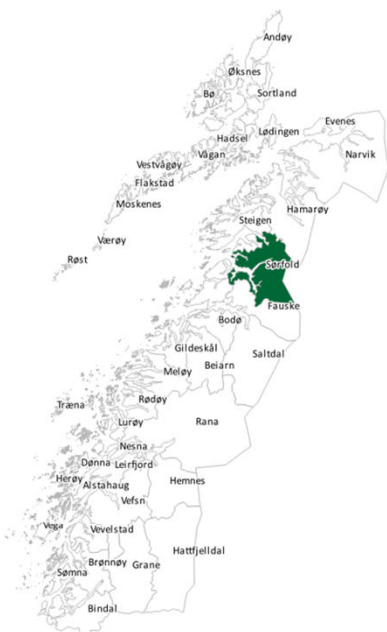
Beregninger, 2018, verdiskaping som bruttoprodukt

Bruttoprodukt jordbruk, mill. kr ²⁾	3,3
Årsverk à 1 845 timar, jordbruk	11,2

Bruttoprodukt landbruksbasert industri, mill. kr -

Sysselsatte personer i landbruksbasert industri²⁾ -

2) avhengig av landbruket i kommunen



Verdiskaping jordbruk, bruttoprodukt, mill. kr

1848 Steigen

Statistikk (SSB), 2018:

Antall innbyggere	2 608
Totalt areal, km ²	964
Jordbruksareal i drift, km ²	23
Produktivt skogareal, km ²	96
Avvirkning, m ³	89
Antall landbrukseiendommer	643
Antall jordbruksforetak	72
Antall sysselsatte i primærnæring ¹⁾	303

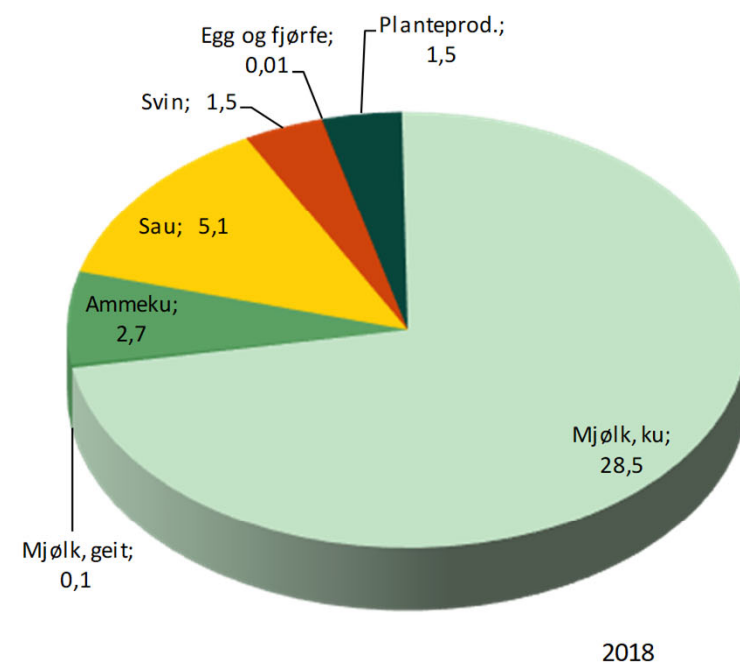
1) Jordbruk, skogbruk og fiskeri

Beregninger, 2018, verdiskaping som bruttoprodukt

Bruttoprodukt jordbruk, mill. kr ²⁾	39,4
Årsverk à 1 845 timar, jordbruk	94,5

Bruttoprodukt landbruksbasert industri, mill. kr	3,1
Sysselsatte personer i landbruksbasert industri ²⁾	3,0

2) avhengig av landbruket i kommunen



Verdiskaping jordbruk, bruttoprodukt, mill. kr

1851 Lødingen

Statistikk (SSB), 2018:

Antall innbyggere	2 034
Totalt areal, km ²	508
Jordbruksareal i drift, km ²	4
Produktivt skogareal, km ²	48
Avvirkning, m ³	-
Antall landbrukseiendommer	241
Antall jordbruksforetak	14
Antall sysselsatte i primærnæring ¹⁾	74

1) Jordbruk, skogbruk og fiskeri

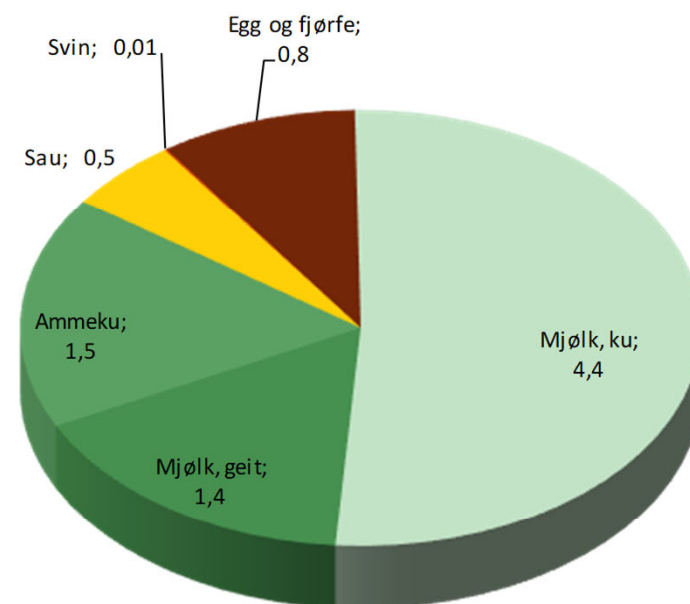
Beregninger, 2018, verdiskaping som bruttoprodukt

Bruttoprodukt jordbruk, mill. kr ²⁾	8,5
Årsverk à 1 845 timar, jordbruk	18,5

Bruttoprodukt landbruksbasert industri, mill. kr -

Sysselsatte personer i landbruksbasert industri²⁾ -

2) avhengig av landbruket i kommunen



2018

Verdiskaping jordbruk, bruttoprodukt, mill. kr

1853 Evenes

Statistikk (SSB), 2018:

Antall innbyggere	1 348
Totalt areal, km ²	242
Jordbruksareal i drift, km ²	6
Produktivt skogareal, km ²	70
Avvirkning, m ³	-
Antall landbrukseiendommer	326
Antall jordbruksforetak	14
Antall sysselsatte i primærnæring ¹⁾	14

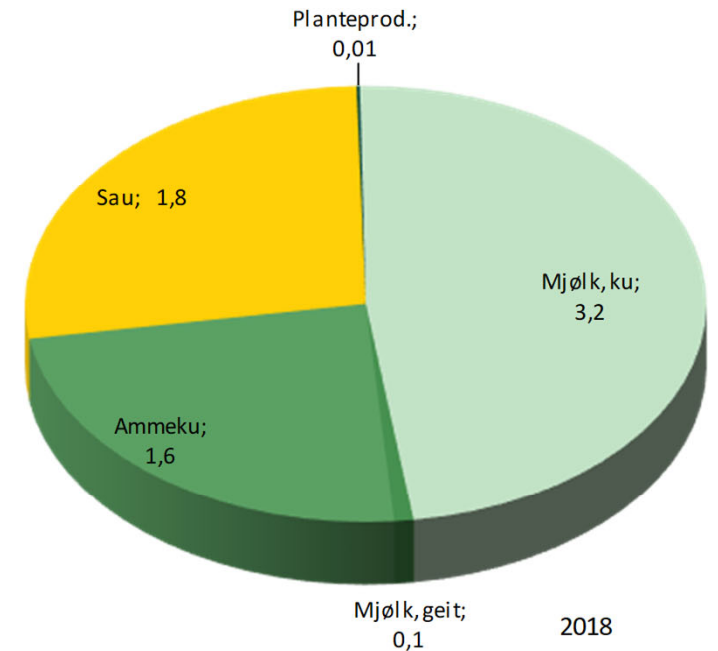
1) Jordbruk, skogbruk og fiskeri

Beregninger, 2018, verdiskaping som bruttoprodukt

Bruttoprodukt jordbruk, mill. kr ²⁾	6,6
Årsverk à 1 845 timar, jordbruk	18,3

Bruttoprodukt landbruksbasert industri, mill. kr	-
Sysselsatte personer i landbruksbasert industri ²⁾	-

2) avhengig av landbruket i kommunen



Verdiskaping jordbruk, bruttoprodukt, mill. kr

1856 Røst



Statistikk (SSB), 2018:

Antall innbyggere	498
Totalt areal, km ²	10
Jordbruksareal i drift, km ²	1
Produktivt skogareal, km ²	-
Avvirkning, m ³	-
Antall landbrukseiendommer	34
Antall jordbruksforetak	4
Antall sysselsatte i primærnæring ¹⁾	45

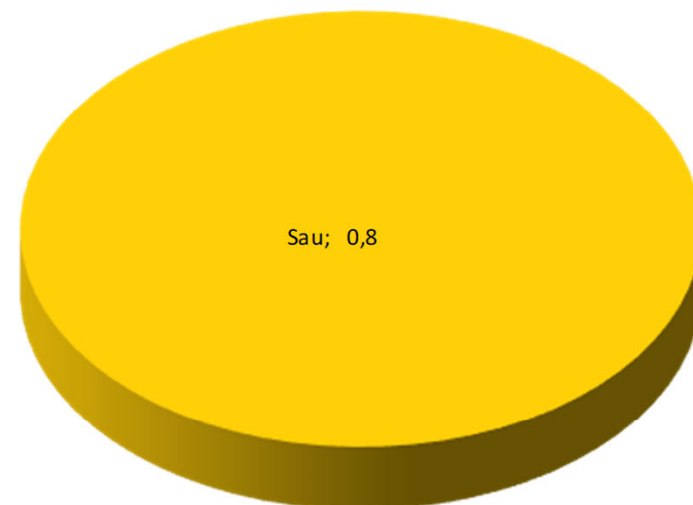
1) Jordbruk, skogbruk og fiskeri

Beregninger, 2018, verdiskaping som bruttoprodukt

Bruttoprodukt jordbruk, mill. kr ²⁾	0,8
Årsverk à 1 845 timar, jordbruk	3,5

Bruttoprodukt landbruksbasert industri, mill. kr	-
Sysselsatte personer i landbruksbasert industri ²⁾	-

2) avhengig av landbruket i kommunen



2018

Verdiskaping jordbruk, bruttoprodukt, mill. kr

1857 Værøy



Statistikk (SSB), 2018:

Antall innbyggere	728
Totalt areal, km ²	19
Jordbruksareal i drift, km ²	-
Produktivt skogareal, km ²	-
Avvirkning, m ³	-
Antall landbrukseiendommer	52
Antall jordbruksforetak	-
Antall sysselsatte i primærnæring ¹⁾	53

1) Jordbruk, skogbruk og fiskeri

Beregninger, 2018, verdiskaping som bruttoprodukt

Bruttoprodukt jordbruk, mill. kr ²⁾	-
Årsverk à 1 845 timar, jordbruk	-
Bruttoprodukt landbruksbasert industri, mill. kr	-
Sysselsatte personer i landbruksbasert industri ²⁾	-

2) avhengig av landbruket i kommunen

Ikke jordbruk i
Værøy

1859 Flakstad

Statistikk (SSB), 2018:

Antall innbyggere	1 272
Totalt areal, km ²	169
Jordbruksareal i drift, km ²	4
Produktivt skogareal, km ²	1
Avvirkning, m ³	-
Antall landbrukseiendommer	188
Antall jordbruksforetak	16
Antall sysselsatte i primærnæring ¹⁾	134

1) Jordbruk, skogbruk og fiskeri

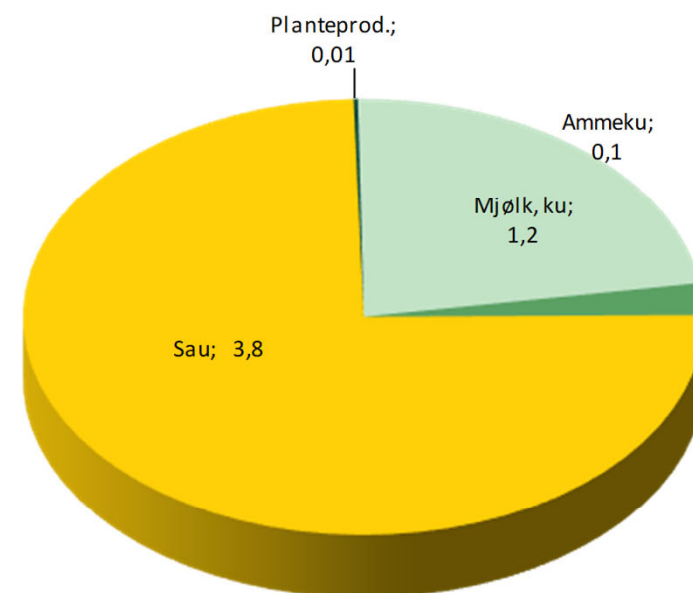
Beregninger, 2018, verdiskaping som bruttoprodukt

Bruttoprodukt jordbruk, mill. kr ²⁾	5,1
Årsverk à 1 845 timar, jordbruk	19,1

Bruttoprodukt landbruksbasert industri, mill. kr -

Sysselsatte personer i landbruksbasert industri²⁾ -

2) avhengig av landbruket i kommunen



2018

Verdiskaping jordbruk, bruttoprodukt, mill. kr

1860 Vestvågøy

Statistikk (SSB), 2018:

Antall innbyggere	11 433
Totalt areal, km ²	407
Jordbruksareal i drift, km ²	31
Produktivt skogareal, km ²	14
Avvirkning, m ³	5 686
Antall landbrukseiendommer	1 083
Antall jordbruksforetak	112
Antall sysselsatte i primærnæring ¹⁾	413

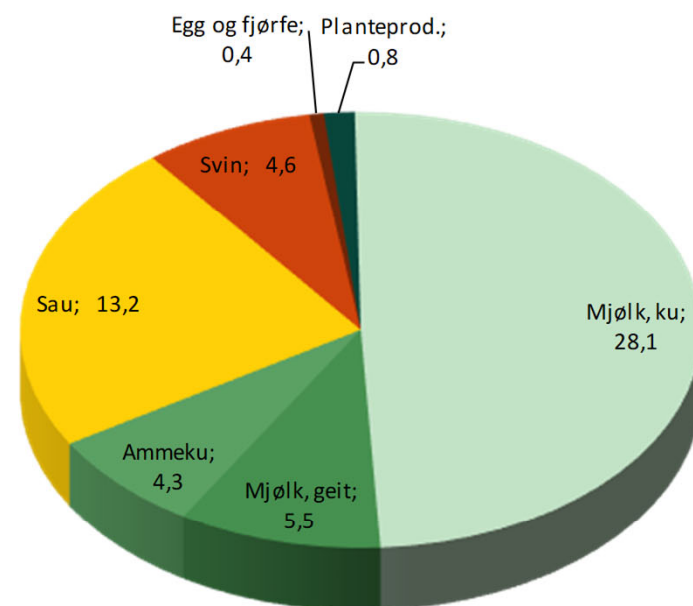
1) Jordbruk, skogbruk og fiskeri

Beregninger, 2018, verdiskaping som bruttoprodukt

Bruttoprodukt jordbruk, mill. kr ²⁾	56,9
Årsverk à 1 845 timar, jordbruk	144,7

Bruttoprodukt landbruksbasert industri, mill. kr	43,2
Sysselsatte personer i landbruksbasert industri ²⁾	42,0

2) avhengig av landbruket i kommunen



2018

Verdiskaping jordbruk, bruttoprodukt, mill. kr

1865 Vågan

Statistikk (SSB), 2018:

Antall innbyggere	9 608
Totalt areal, km ²	460
Jordbruksareal i drift, km ²	8
Produktivt skogareal, km ²	23
Avvirkning, m ³	-
Antall landbrukseiendommer	385
Antall jordbruksforetak	30
Antall sysselsatte i primærnæring ¹⁾	200

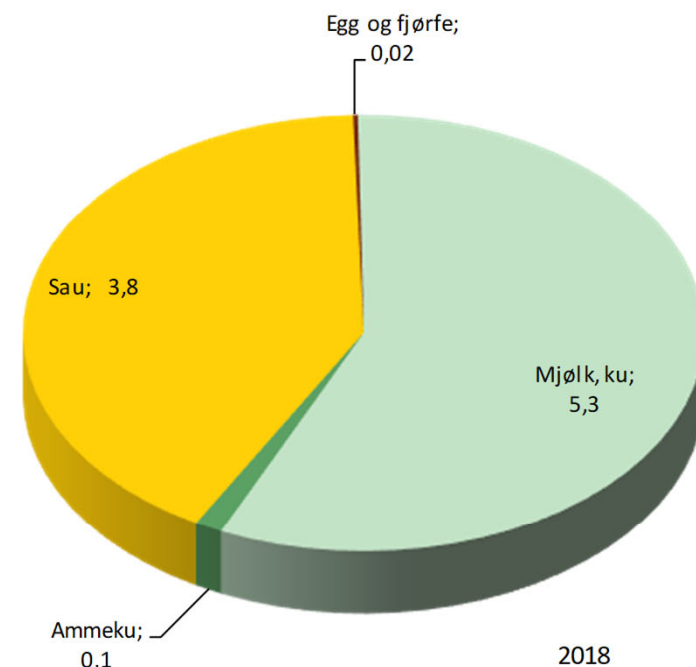
1) Jordbruk, skogbruk og fiskeri

Beregninger, 2018, verdiskaping som bruttoprodukt

Bruttoprodukt jordbruk, mill. kr ²⁾	9,2
Årsverk à 1 845 timar, jordbruk	29,4

Bruttoprodukt landbruksbasert industri, mill. kr	4,1
Sysselsatte personer i landbruksbasert industri ²⁾	4,0

2) avhengig av landbruket i kommunen



Verdiskaping jordbruk, bruttoprodukt, mill. kr

1866 Hadsel

Statistikk (SSB), 2018:

Antall innbyggere	8 061
Totalt areal, km ²	551
Jordbruksareal i drift, km ²	19
Produktivt skogareal, km ²	39
Avvirkning, m ³	-
Antall landbrukseiendommer	862
Antall jordbruksforetak	72
Antall sysselsatte i primærnæring ¹⁾	232

1) Jordbruk, skogbruk og fiskeri

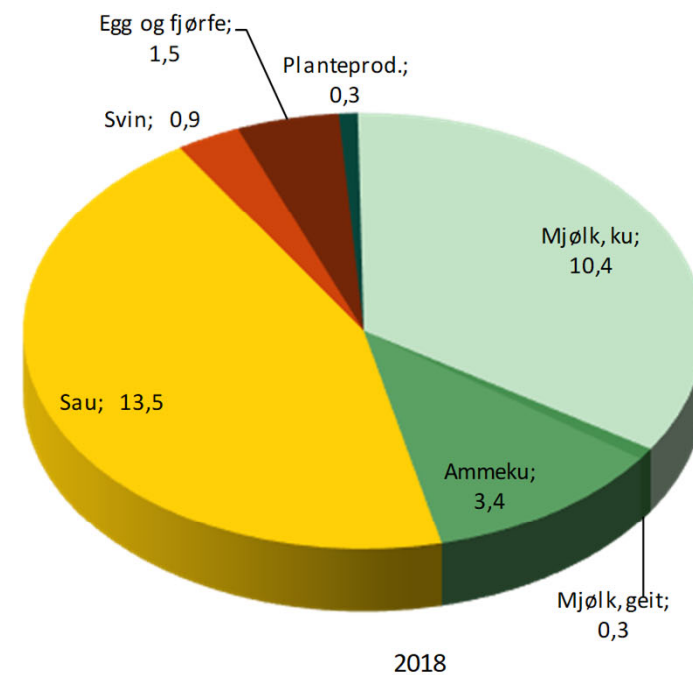
Beregninger, 2018, verdiskaping som bruttoprodukt

Bruttoprodukt jordbruk, mill. kr ²⁾	30,2
Årsverk à 1 845 timar, jordbruk	90,7

Bruttoprodukt landbruksbasert industri, mill. kr -

Sysselsatte personer i landbruksbasert industri²⁾ -

2) avhengig av landbruket i kommunen



Verdiskaping jordbruk, bruttoprodukt, mill. kr

1867 Bø

Statistikk (SSB), 2018:

Antall innbyggere	2 569
Totalt areal, km ²	235
Jordbruksareal i drift, km ²	12
Produktivt skogareal, km ²	6
Avvirkning, m ³	29
Antall landbrukseiendommer	694
Antall jordbruksforetak	28
Antall sysselsatte i primærnæring ¹⁾	104

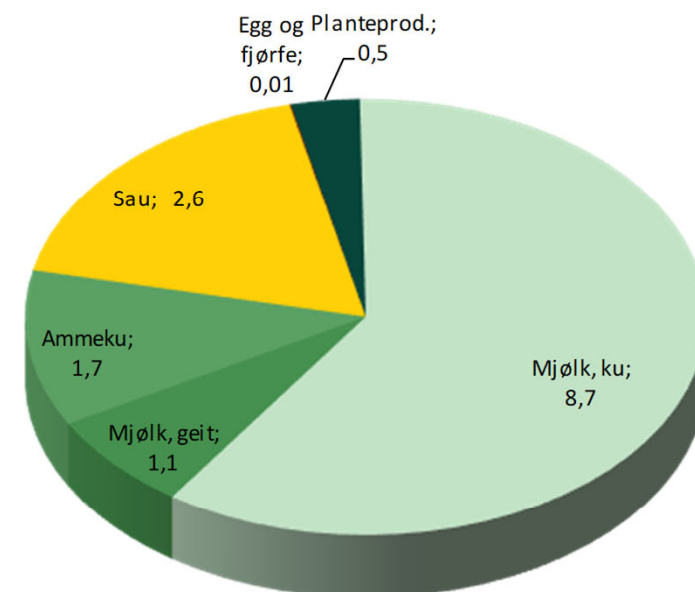
1) Jordbruk, skogbruk og fiskeri

Beregninger, 2018, verdiskaping som bruttoprodukt

Bruttoprodukt jordbruk, mill. kr ²⁾	14,5
Årsverk à 1 845 timer, jordbruk	38,3

Bruttoprodukt landbruksbasert industri, mill. kr	3,1
Sysselsatte personer i landbruksbasert industri ²⁾	3,0

2) avhengig av landbruket i kommunen



2018

Verdiskaping jordbruk, bruttoprodukt, mill. kr

1868 Øksnes

Statistikk (SSB), 2018:

Antall innbyggere	4 410
Totalt areal, km ²	311
Jordbruksareal i drift, km ²	5
Produktivt skogareal, km ²	12
Avvirkning, m ³	-
Antall landbrukseiendommer	482
Antall jordbruksforetak	19
Antall sysselsatte i primærnæring ¹⁾	258

1) Jordbruk, skogbruk og fiskeri

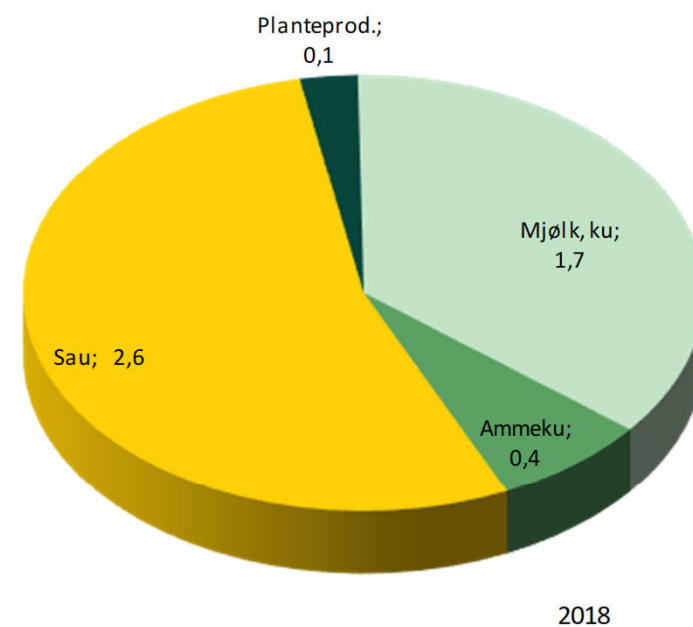
Beregninger, 2018, verdiskaping som bruttoprodukt

Bruttoprodukt jordbruk, mill. kr ²⁾	4,8
Årsverk à 1 845 timar, jordbruk	14,9

Bruttoprodukt landbruksbasert industri, mill. kr -

Sysselsatte personer i landbruksbasert industri²⁾ -

2) avhengig av landbruket i kommunen



Verdiskaping jordbruk, bruttoprodukt, mill. kr

1870 Sortland

Statistikk (SSB), 2018:

Antall innbyggere	10 566
Totalt areal, km ²	697
Jordbruksareal i drift, km ²	22
Produktivt skogareal, km ²	48
Avvirkning, m ³	162
Antall landbrukseiendommer	720
Antall jordbruksforetak	66
Antall sysselsatte i primærnæring ¹⁾	242

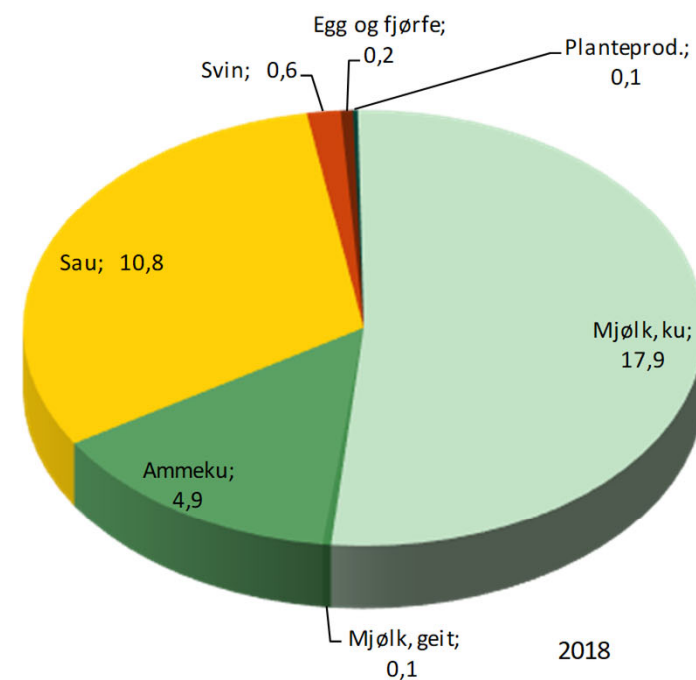
1) Jordbruk, skogbruk og fiskeri

Beregninger, 2018, verdiskaping som bruttoprodukt

Bruttoprodukt jordbruk, mill. kr ²⁾	34,6
Årsverk à 1 845 timar, jordbruk	96,8

Bruttoprodukt landbruksbasert industri, mill. kr	8,2
Sysselsatte personer i landbruksbasert industri ²⁾	8,0

2) avhengig av landbruket i kommunen



Verdiskaping jordbruk, bruttoprodukt, mill. kr

1871 Andøy



Statistikk (SSB), 2018:

Antall innbyggere	4 663
Totalt areal, km ²	617
Jordbruksareal i drift, km ²	15
Produktivt skogareal, km ²	35
Avvirkning, m ³	-
Antall landbrukseiendommer	630
Antall jordbruksforetak	44
Antall sysselsatte i primærnæring ¹⁾	159

1) Jordbruk, skogbruk og fiskeri

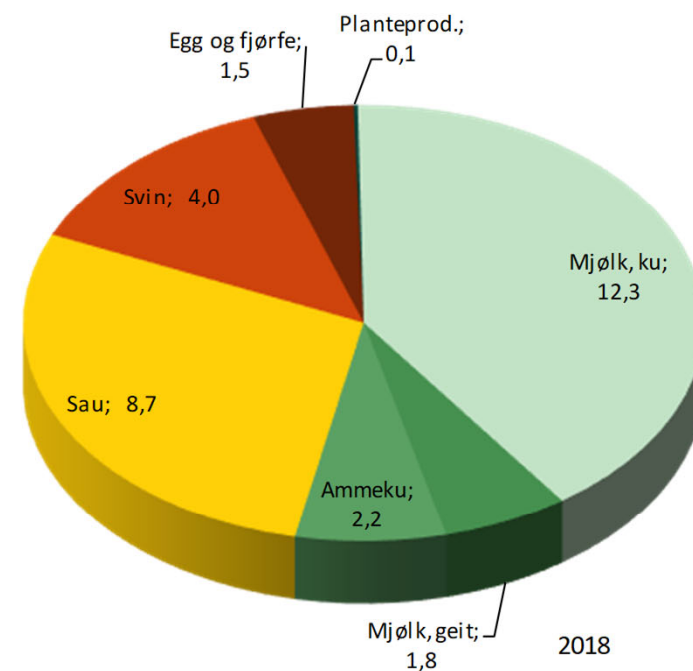
Beregninger, 2018, verdiskaping som bruttoprodukt

Bruttoprodukt jordbruk, mill. kr ²⁾	30,5
Årsverk à 1 845 timar, jordbruk	76,5

Bruttoprodukt landbruksbasert industri, mill. kr -

Sysselsatte personer i landbruksbasert industri²⁾ -

2) avhengig av landbruket i kommunen



Verdiskaping jordbruk, bruttoprodukt, mill. kr

1874 Moskenes

Statistikk (SSB), 2018:

Antall innbyggere	1 015
Totalt areal, km ²	110
Jordbruksareal i drift, km ²	-
Produktivt skogareal, km ²	0
Avvirkning, m ³	-
Antall landbrukseiendommer	29
Antall jordbruksforetak	-
Antall sysselsatte i primærnæring ¹⁾	117

1) Jordbruk, skogbruk og fiskeri

Beregninger, 2018, verdiskaping som bruttoprodukt

Bruttoprodukt jordbruk, mill. kr ²⁾	-
Årsverk à 1 845 timar, jordbruk	-
Bruttoprodukt landbruksbasert industri, mill. kr	-
Sysselsatte personer i landbruksbasert industri ²⁾	-

2) avhengig av landbruket i kommunen

Ikke jordbruk i
Moskenes

1875 Hamarøy*

Statistikk (SSB), 2018:

Antall innbyggere	2 766
Totalt areal, km ²	1 838
Jordbruksareal i drift, km ²	8
Produktivt skogareal, km ²	219
Avvirkning, m ³	4 876
Antall landbrukseiendommer	809
Antall jordbruksforetak	28
Antall sysselsatte i primærnæring ¹⁾	101

1) Jordbruk, skogbruk og fiskeri

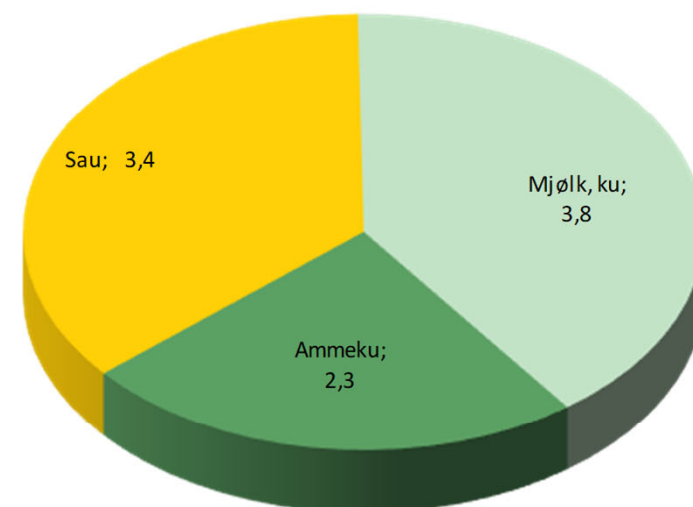
Beregninger, 2018, verdiskaping som bruttoprodukt

Bruttoprodukt jordbruk, mill. kr ²⁾	9,6
Årsverk à 1 845 timar, jordbruk	29,9

Bruttoprodukt landbruksbasert industri, mill. kr -

Sysselsatte personer i landbruksbasert industri²⁾ -

2) avhengig av landbruket i kommunen



2018

Verdiskaping jordbruk, bruttoprodukt, mill. kr

* Består av tidligere Hamarøy og deler av Tysfjord, men hele Tysfjord er lagt her i beregningene

